

MUNICIPALIDAD DISTRITAL DE MEGANTONI



CC.PP. NUEVA VIDA

**DOTyDUR**

EU - CC.PP. NUEVA VIDA

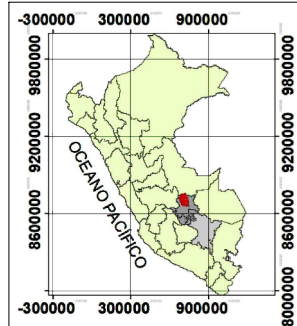
ETAPA: PROPUESTA

PLANO: MODELO DE DESARROLLO URBANO

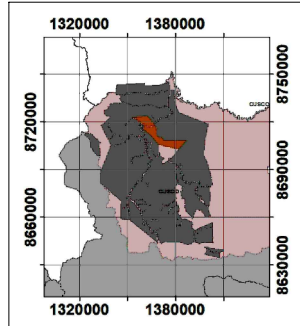
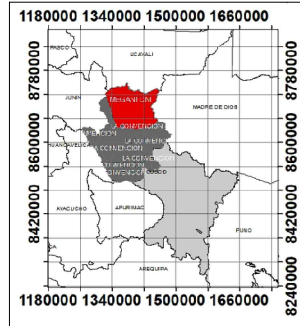
ELAB: EQUIPO TÉCNICO  
FECHA: MARZO 2022

ESCALA: 1/ 10 000  
DATUM: WGS 84  
SISTEMA DE COORDENADAS  
UTM ZONA 18 S

OFICINA DE DESARROLLO URBANO Y RURAL



PROYECTO:  
"MEJORAMIENTO DEL SERVICIO DE GESTIÓN TERRITORIAL URBANO AMAZÓNICO DE LA CC.NN. NUEVA VIDA - CENTRO POBLADO DE NUEVA LUZ, DISTRITO DE MEGANTONI - LA CONVENCION - CUSCO".



**LEYENDA GENERAL**

- QUEBRADAS
- RÍO URUBAMBA
- CURVAS DE NIVEL
- LÍMITE URBANO
- LÍNEA DE ALTA TENSIÓN
- LOTES
- MANZANAS
- FAJA MARGINAL
- VIVIENDAS CONSTRUIDAS

**LEYENDA TEMÁTICA**

MODELO DE DESARROLLO URBANO

- ÁREA URBANA - AU
- ÁREA NO URBANIZABLE - ANU
- ÁREA URBANIZABLE - AUZ
- VÍAS INTERCOMUNALES
- VÍA ARTERIAL
- VÍA CIRCUNVALACIÓN
- VÍA COLECTORA

LÁMINA

**P-03**