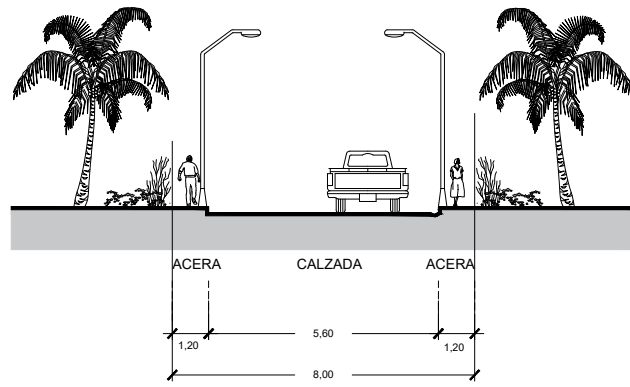
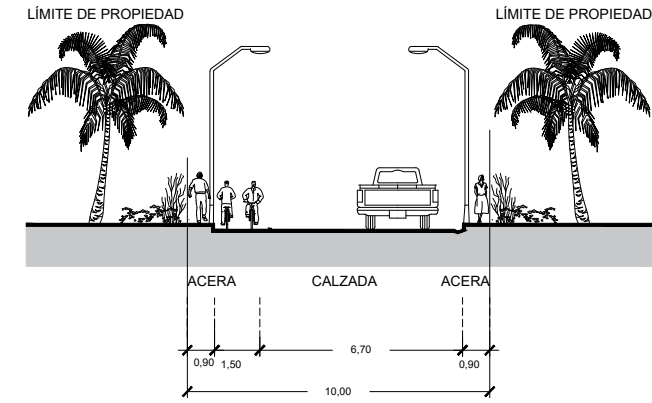


**SECCIÓN S-01**



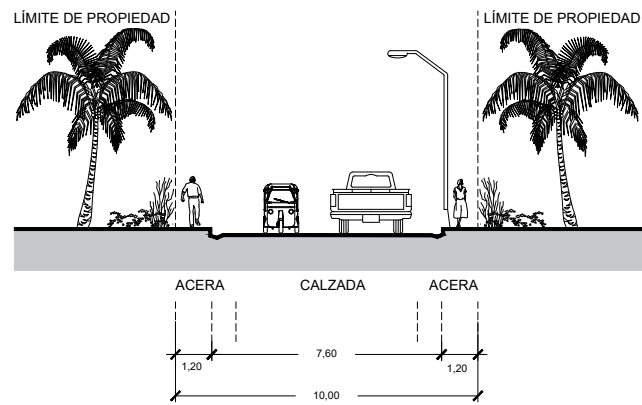
**SECCIÓN S-02**

Esc. 1/250



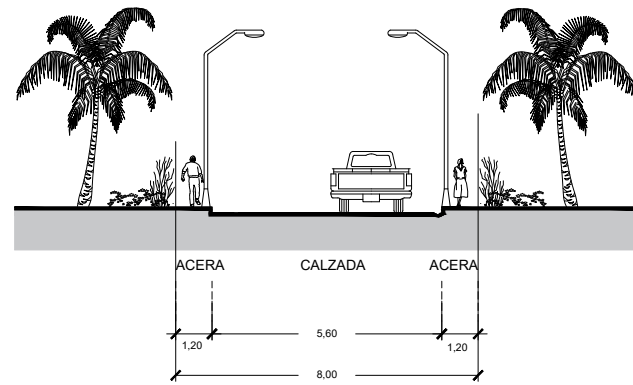
**SECCIÓN S-03**

Esc. 1/250



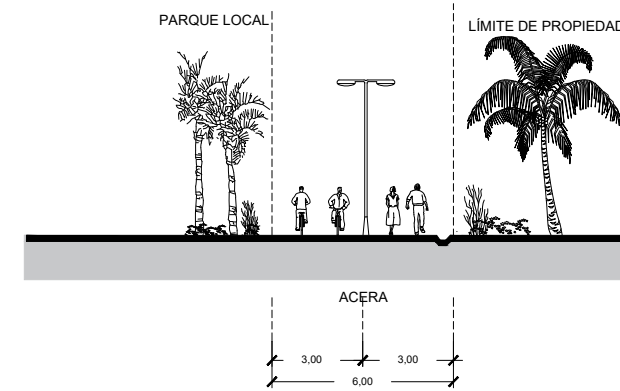
**SECCIÓN S-05**

Esc. 1/250



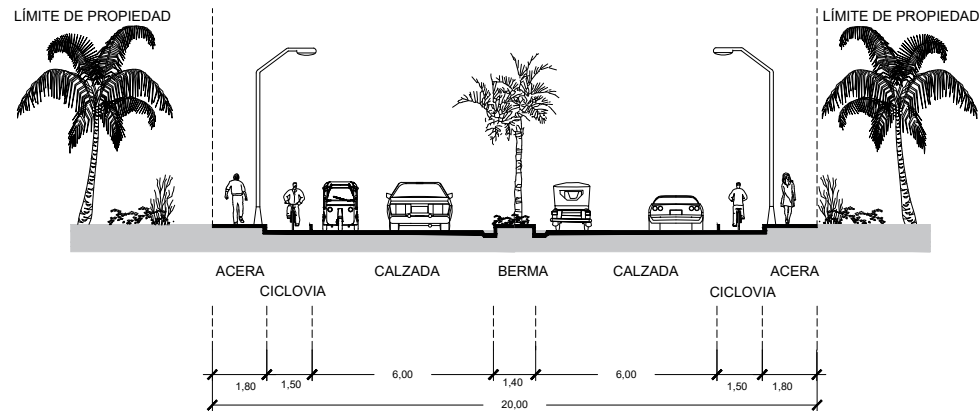
**SECCIÓN S-06**

Esc. 1/250



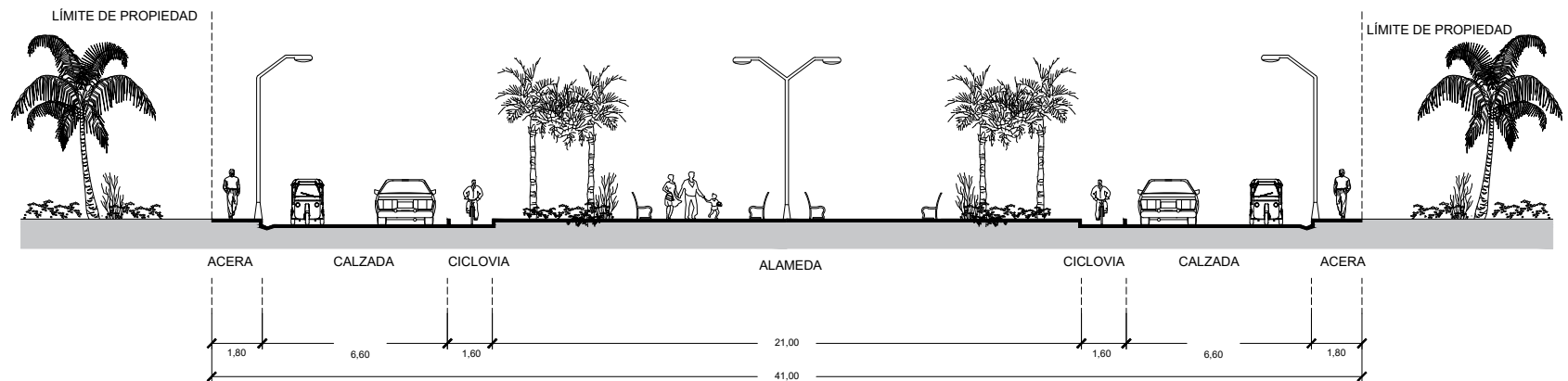
**SECCIÓN S-08**

Esc. 1/250



**SECCIÓN S-07**

Esc. 1/250



**SECCIÓN S-04**

Esc. 1/250



**DOTyDUR**

EU - CC.PP. NUEVA VIDA

ETAPA: PROPUESTA

PLANO: SISTEMA VIAL PRIMARIO-CORTES

ELAB: EQUIPO TÉCNICO

FECHA: MARZO 2022

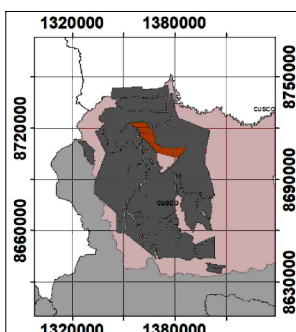
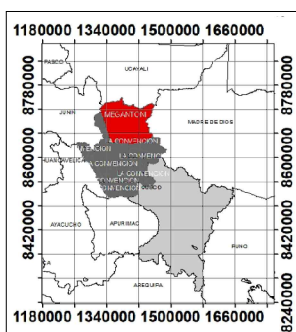
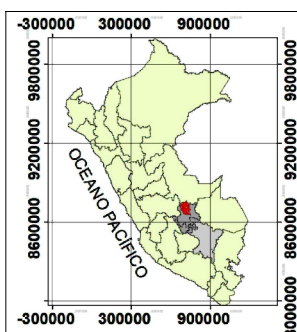
ESCALA: 1/5 000

DATUM: WGS 84

SISTEMA DE COORDENADAS UTM ZONA 18 S

OFICINA DE DESARROLLO URBANO Y RURAL

"MEJORAMIENTO DEL SERVICIO DE GESTIÓN TERRITORIAL URBANO AMAZÓNICO DE LA CC.NN. NUEVA VIDA - CENTRO POBLADO DE NUEVA LUZ, DISTRITO DE MEGANTONI - LA CONVENCIÓN - CUSCO".



LÁMINA

**P-07.2**