

FICHA DE PROYECTO DE INVERSIÓN						
DIMENSIÓN	FÍSICO CONSTRUIDO					
CÓDIGO	PI-01	COMPONENTE		M-FI	SNIP	302020
TIPO DE FICHA	<u>PROGRAMA</u>		<u>PROYECTO</u>	X	<u>ACTIVIDAD</u>	
GRADO DE PRIORIDAD	<u>URGENTE</u>	X	<u>MEDIA</u>		<u>BAJA</u>	
DENOMINACIÓN DEL PROYECTO	"MEJORAMIENTO DE LAS VIAS DE CIRCULACION VIAL Y PEATONAL DE LA COMUNIDAD DE CAMISEA, ZONAL BAJO URUBAMBA SUR, DISTRITO DE MEGANTONI - LA CONVENCION - CUSCO"					
						
ZONA DE INTERVENCIÓN	Región/Dpto.	Provincia	Distrito	Ciudad / Barrio o Sector		
	CUSCO	LA CONVENCION	MEGANTONI	CAMISEA - LA ANTIGUA		
PROBLEMÁTICA A SOLUCIONAR	EL DÉFICIT DE ÁREAS VERDES, ÁREAS RECREATIVAS Y LA INEXISTENCIA DE CIRCUITOS VEHICULARES, CICLO VÍAS Y CIRCUITOS PEATONALES					
OBJETIVO GENERAL	CUBRIR EL DÉFICIT DE ÁREAS VERDES, ÁREAS RECREATIVAS, CIRCUITOS VEHICULARES, CICLO VÍAS Y CIRCUITOS PEATONALES					
OBJETIVOS ESPECÍFICOS	DOTAR DE UN CIRCUITO DE ESPACIOS PÚBLICOS INTEGRADOS A UNA RED VIAL SER EL PUNTO DE PARTIDA PARA UNA RED VIAL DE TRANSPORTE URBANO					
RESULTADOS QUE SE ESPERA	CUBRIR EL DÉFICIT DE ÁREAS VERDES, PISTAS Y VEREDAS, LA EXISTENCIA DE CIRCUITOS VEHICULARES, CICLO VÍAS Y CIRCUITOS PEATONALES, PARA MEJORAR LA CALIDAD DE VIDA DE LA POBLACIÓN DEL C.P. DE CAMISEA					
DESCRIPCIÓN DEL PROYECTO	EL PROYECTO COMPRENDE LA ELABORACIÓN DE LOS ESTUDIOS A NIVEL DE EXPEDIENTE TÉCNICO, PARA LA POSTERIOR EJECUCIÓN DE TODOS LOS COMPONENTES PLANTEADOS Y DE ESTA FORMA, CUMPLIR CON TODOS LOS OBJETIVOS ESPECÍFICOS.					
ZONA DE INFLUENCIA	CAMISEA LA ANTIGUA – C.P. DE CAMISEA					
SITUACIÓN Y CARACTERÍSTICAS PRINCIPALES						
POBLACIÓN OBJETIVO	POBLACIÓN DE CAMISEA LA ANTIGUA – C.P. DE CAMISEA		CANTIDAD DE BENEFICIARIOS	5600 HABITANTES APROX.		

PROPIEDAD DEL TERRENO	ACTAS DE LIBRE DISPONIBILIDAD POR PARTE DE LOS BENEFICIARIOS		MAGNITUD DE INTERVENCIÓN	35.8 KM APROX.		
PLAZOS DE EJECUCIÓN	06 MESES					
	HORIZONTE TEMPORAL	Mediano Plazo		ESCALA DE INTEGRACIÓN	Local	
PRESUPUESTO	INVERSIÓN ESTIMADA	S/. 9,997,951.00	INSTITUCIÓN RESPONSABLE	Gobiernos Locales	FUENTE DE FINANCIAMIENTO	Canon y sobre canon

CROQUIS DE UBICACIÓN



FICHA DE PROYECTO DE INVERSIÓN

DIMENSIÓN	FÍSICO CONSTRUIDO					
CÓDIGO	PI-02	COMPONENTE		M-FI	SNIP	302035
TIPO DE FICHA	<u>PROGRAMA</u>		<u>PROYECTO</u>	X	<u>ACTIVIDAD</u>	
GRADO DE PRIORIDAD	<u>URGENTE</u>	X	<u>MEDIA</u>		<u>BAJA</u>	
DENOMINACIÓN DEL PROYECTO	"MEJORAMIENTO Y AMPLIACION DEL SISTEMA DE AGUA POTABLE Y SISTEMA DE TRATAMIENTO DE LAS AGUAS DOMICILIARIAS EN LA COMUNIDAD DE CAMISEA - ZONAL BAJO URUBAMBA SUR, DISTRITO DE MEGANTONI - LA CONVENCION - CUSCO"					



ZONA DE INTERVENCIÓN	Región/Dpto.	Provincia	Distrito	Ciudad / Barrio o Sector
	CUSCO	LA CONVENCION	MEGANTONI	CAMISEA - LA ANTIGUA
PROBLEMÁTICA A SOLUCIONAR	ALTA INCIDENCIA DE ENFERMEDADES DIARREICAS, PARASITARIAS Y DE LA PIEL EN LA POBLACION DE LA COMUNIDAD NATIVA DE CAMISEA			
OBJETIVO GENERAL	BAJA INCIDENCIA DE ENFERMEDADES DIARREICAS, PARASITARIAS Y DE LA PIEL EN LA POBLACION DE LA COMUNIDAD NATIVA DE CAMISEA			
OBJETIVOS ESPECÍFICOS	EXISTENCIA DE INFRAESTRUCTURA PARA EL ABASTECIMIENTO DE AGUA POTABLE			
	CONSTRUCCION DEL SISTEMA DE ALCANTARILLADO			
	EDUCACION SANITARIA Y GESTION DEL SERVICIO			
RESULTADOS QUE SE ESPERA	MEJORAR LA SALUD Y EN TANTO, LA CALIDAD DE VIDA DE LOS POBLADORES DEL C.P. DE CAMISEA			
DESCRIPCION DEL PROYECTO	EL PROYECTO COMPRENDE LA ELABORACION DE LOS ESTUDIOS A NIVEL DE EXPEDIENTE TECNICO, PARA LA POSTERIOR EJECUCION DE TODOS LOS COMPONENTES PLANTEADOS Y DE ESTA FORMA, CUMPLIR CON TODOS LOS OBJETIVOS ESPECIFICOS.			
ZONA DE INFLUENCIA	CAMISEA LA ANTIGUA - C.P. DE CAMISEA			

SITUACIÓN Y CARACTERÍSTICAS PRINCIPALES

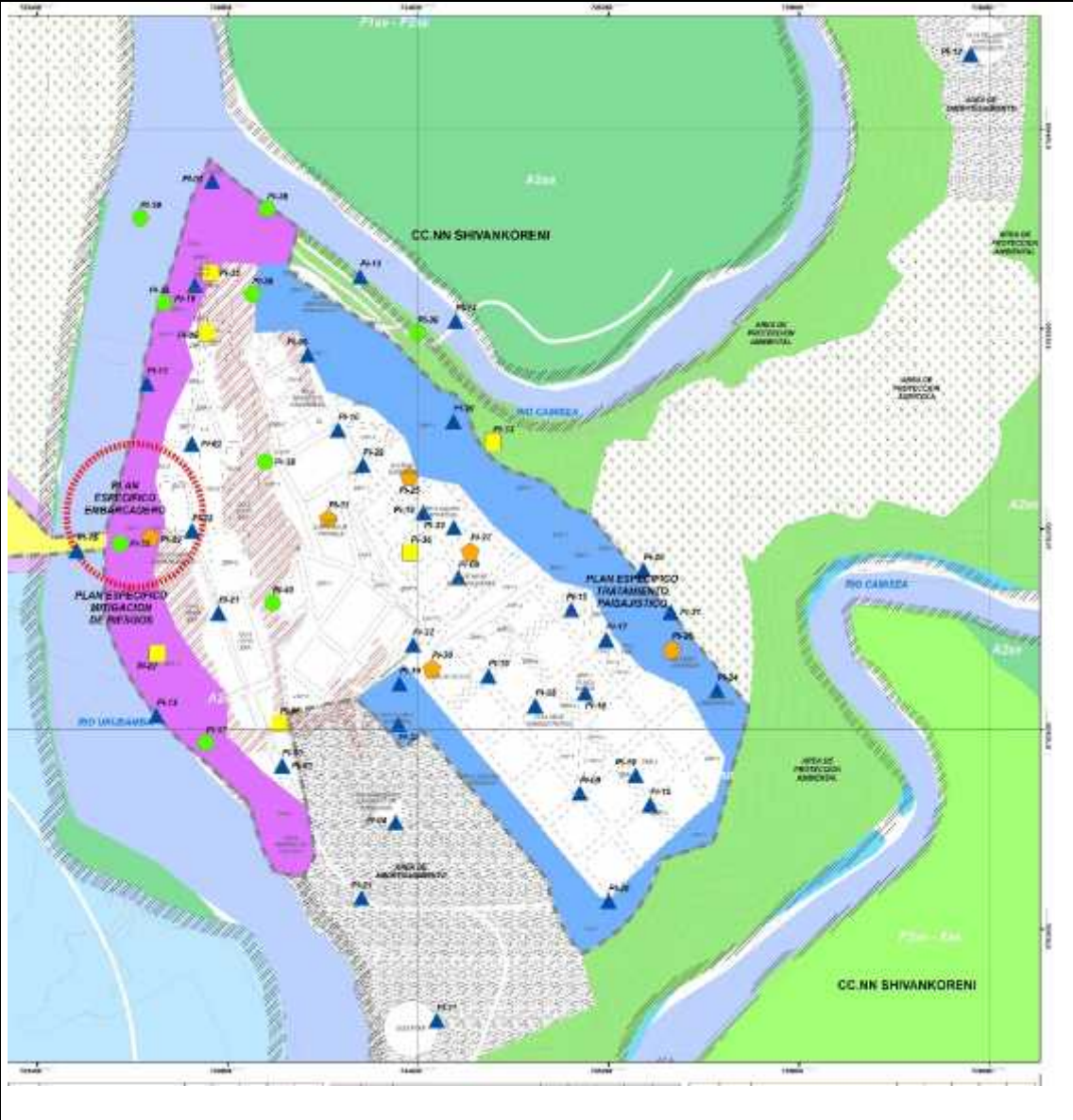
POBLACIÓN OBJETIVO	POBLACIÓN DE CAMISEA LA ANTIGUA – C.P. DE CAMISEA		CANTIDAD DE BENEFICIARIOS	5600 HABITANTES APROX.		
PROPIEDAD DEL TERRENO	EXISTEN ACTAS DE LIBRE DISPONIBILIDAD DE TERRENO POR PARTE DE LOS BENEFICIARIOS.		MAGNITUD DE INTERVENCIÓN	93.5 Ha APROX.		
PLAZOS DE EJECUCIÓN	06 MESES					
	HORIZONTE TEMPORAL		MEDIANO PLAZO	ESCALA DE INTEGRACIÓN		LOCAL
PRESUPUESTO	INVERSIÓN ESTIMADA	S/. 4,850,852.00	INSTITUCIÓN RESPONSABLE	GOBIERNOS LOCALES	FUENTE DE FINANCIAMIENTO	CANON Y SOBRE CANON

CROQUIS DE UBICACIÓN



FICHA DE PROYECTO DE INVERSIÓN

DIMENSIÓN	FÍSICO CONSTRUIDO					
CÓDIGO	PI-03	COMPONENTE		M-FI	SNIP	-
TIPO DE FICHA	<u>PROGRAMA</u>		<u>PROYECTO</u>	X	<u>ACTIVIDAD</u>	
GRADO DE PRIORIDAD	<u>URGENTE</u>		<u>MEDIA</u>	X	<u>BAJA</u>	
DENOMINACIÓN DEL PROYECTO	"AMPLIACION Y MEJORAMIENTO DEL SERVICIO DE ENERGIA ELECTRICA EN EL C.P. DE CAMISEA, DISTRITO DE MEGANTONI - LA CONVENCION - CUSCO"					
						
ZONA DE INTERVENCIÓN	Región/Dpto.	Provincia	Distrito	Ciudad / Barrio o Sector		
	CUSCO	LA CONVENCION	MEGANTONI	C.P. CAMISEA		
PROBLEMÁTICA A SOLUCIONAR	LIMITADA E INEFICIENTE PROVISIÓN DEL SERVICIO DE ENERGÍA ELECTRICA EN FORMA INTEGRAL Y CONFIABLE EN EL C.P. DE CAMISEA					
OBJETIVO GENERAL	INCREMENTAR Y MEJORAR LA PROVISIÓN DEL SERVICIO DE ENERGIA ELECTRICA EN FORMA INTEGRAL Y CONFIABLE EN EL C.P. DE CAMISEA					
OBJETIVOS ESPECÍFICOS	AMPLIACIÓN DE LA RED DE MEDIA TENSIÓN					
	AMPLIACIÓN DE LA RED DE BAJA TENSIÓN					
	MEJORAMIENTO DE LA RED EXISTENTE					
RESULTADOS QUE SE ESPERA	MEJORAR EL SERVICIO DE ENERGÍA ELÉCTRICA EN EL C.P. DE CAMISEA					
DESCRIPCIÓN DEL PROYECTO	El proyecto comprende la elaboración de los estudios a nivel de expediente técnico, para la posterior ejecución de todos los componentes planteados y de esta forma, cumplir con todos los objetivos específicos.					
ZONA DE INFLUENCIA	Camisea La Antigua – C.P. de Camisea					
SITUACIÓN Y CARACTERÍSTICAS PRINCIPALES						
POBLACIÓN OBJETIVO	Población del C.P. de Camisea		CANTIDAD DE BENEFICIARIOS	5600 habitantes aprox.		

PROPIEDAD DEL TERRENO	Existen Actas de Libre disponibilidad de terreno por parte de los beneficiarios.		MAGNITUD DE INTERVENCIÓN	-		
PLAZOS DE EJECUCIÓN	10 MESES					
	HORIZONTE TEMPORAL	Mediano Plazo		ESCALA DE INTEGRACIÓN	Local	
PRESUPUESTO	INVERSIÓN ESTIMADA	S/. 3,800,000.00	INSTITUCIÓN RESPONSABLE	Gobiernos Locales	FUENTE DE FINANCIAMIENTO	Canon y sobre canon
CROQUIS DE UBICACIÓN						

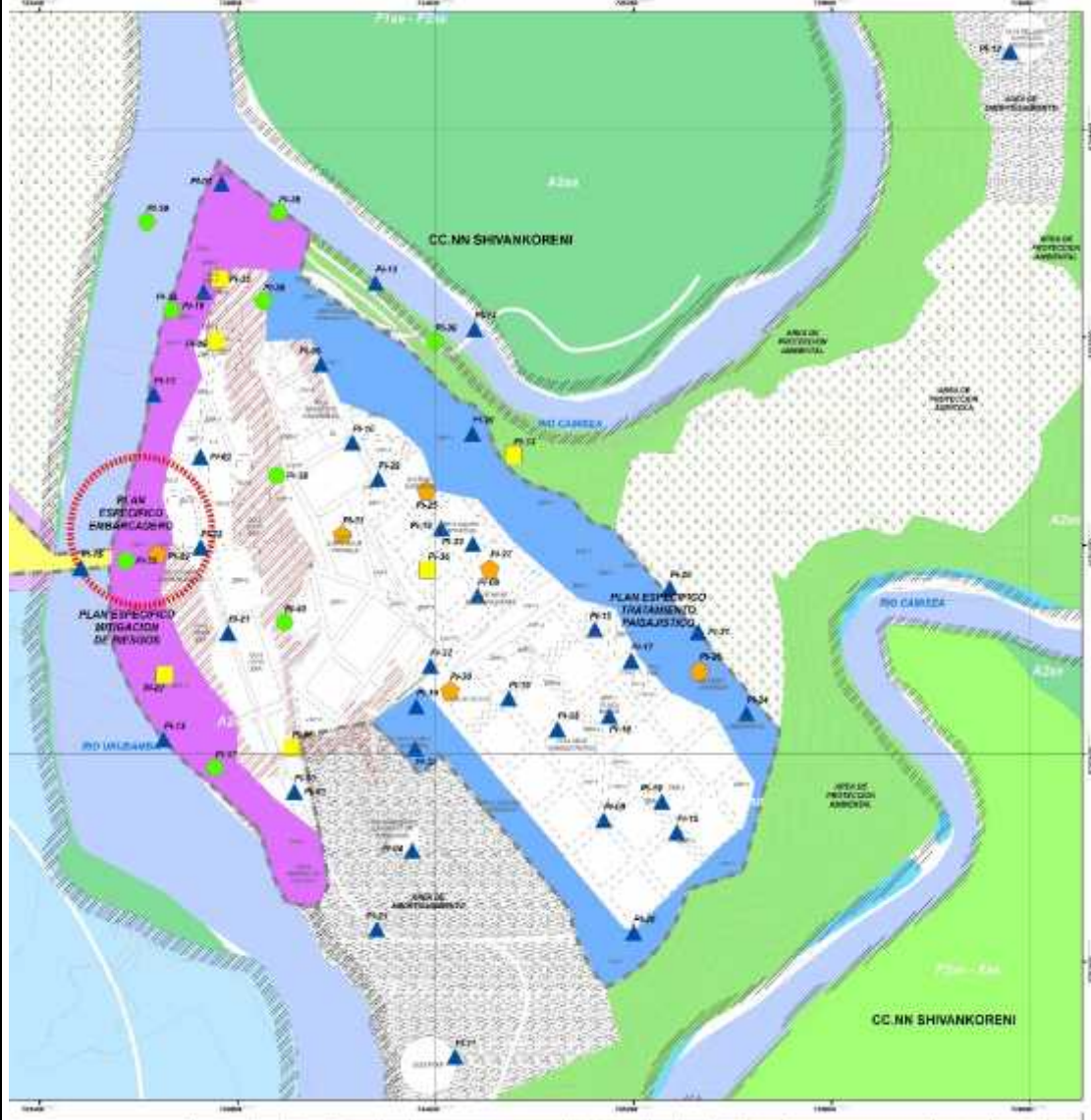
FICHA DE PROYECTO DE INVERSIÓN

DIMENSIÓN	FÍSICO CONSTRUIDO					
CÓDIGO	PI-04	COMPONENTE		M-FI	SNIP	293407
TIPO DE FICHA	<u>PROGRAMA</u>		<u>PROYECTO</u>	X	<u>ACTIVIDAD</u>	
GRADO DE PRIORIDAD	<u>URGENTE</u>	X	<u>MEDIA</u>		<u>BAJA</u>	
DENOMINACIÓN DEL PROYECTO	"CREACION DE LA GESTION INTEGRAL DE LOS RESIDUOS SOLIDOS EN LA COMUNIDAD NATIVA DE CAMISEA, ZONAL BAJO URUBAMBA SUR, DISTRITO DE MEGANTONI - LA CONVENCION - CUSCO"					



ZONA DE INTERVENCIÓN	Región/Dpto.	Provincia	Distrito	Ciudad / Barrio o Sector
	CUSCO	LA CONVENCION	MEGANTONI	CAMISEA – LA ANTIGUA
PROBLEMÁTICA A SOLUCIONAR	INEXISTENCIA DE LA GESTIÓN INTEGRAL DE LOS RESIDUOS SÓLIDOS GENERADOS EN EL CENTRO POBLADO DE CAMISEA			
OBJETIVO GENERAL	QUE EXISTA UNA GESTIÓN INTEGRAL DE LOS RESIDUOS SÓLIDOS GENERADOS, EN LA CCNN DE CAMISEA			
OBJETIVOS ESPECÍFICOS	EQUIPAMIENTO E IMPLEMENTACIÓN PARA EL SERVICIO DE LIMPIEZA PÚBLICA PARA LA MANIPULACIÓN DE RR.SS.			
	ADECUADA INFRAESTRUCTURA PARA EL ALMACENAMIENTO Y DISPOSICIÓN FINAL DE RR.SS.			
	SUFICIENTE PERSONAL CAPACITADO EN RECOLECCIÓN, TRANSPORTE Y DISPOSICIÓN FINAL DE RR.SS.			
	EFICIENTE ORGANIZACIÓN SOCIAL EN EL MANEJO Y GESTIÓN DE LOS RR.SS.			
RESULTADOS QUE SE ESPERA	DESARROLLO DE HÁBITOS Y COSTUMBRES ADECUADOS PARA EL MANEJO DE LOS RR.SS. DENTRO DE LAS VIVIENDAS			
DESCRIPCIÓN DEL PROYECTO	PROTEGER EL MEDIO AMBIENTE Y EN TANTO, MEJORAR LA CALIDAD DE VIDA DE LA POBLACIÓN DEL CENTRO POBLADO DE CAMISEA			
ZONA DE INFLUENCIA	EL PROYECTO COMPRENDE LA ELABORACIÓN DE LOS ESTUDIOS A NIVEL DE EXPEDIENTE TÉCNICO, PARA LA POSTERIOR EJECUCIÓN DE TODOS LOS COMPONENTES PLANTEADOS Y DE ESTA FORMA, CUMPLIR CON TODOS LOS OBJETIVOS ESPECÍFICOS.			
	CENTRO POBLADO DE CAMISEA			

SITUACIÓN Y CARACTERÍSTICAS PRINCIPALES

POBLACIÓN OBJETIVO	CAMISEA – LA ANTIGUA		CANTIDAD DE BENEFICIARIOS	5600 HABITANTES APROX.		
PROPIEDAD DEL TERRENO	EXISTE ACTA DE LIBRE DISPONIBILIDAD DE TERRENO POR PARTE DEL JEFE DE LA COMUNIDAD.		MAGNITUD DE INTERVENCIÓN	-		
PLAZOS DE EJECUCIÓN	02 AÑOS					
	HORIZONTE TEMPORAL		CORTO PLAZO	ESCALA DE INTEGRACIÓN		LOCAL
PRESUPUESTO	INVERSIÓN ESTIMADA	S/. 3,380,343.00	INSTITUCIÓN RESPONSABLE	GOBIERNOS LOCALES	FUENTE DE FINANCIAMIENTO	CANON Y SOBRE CANON
	<p>CROQUIS DE UBICACIÓN</p> 					

FICHA DE PROYECTO DE INVERSIÓN

DIMENSIÓN	FÍSICO CONSTRUIDO					
CÓDIGO	PI-05	COMPONENTE		M-FI	SNIP	-
TIPO DE FICHA	<u>PROGRAMA</u>	<u>PROYECTO</u>		X	<u>ACTIVIDAD</u>	
GRADO DE PRIORIDAD	<u>URGENTE</u>	<u>MEDIA</u>		X	<u>BAJA</u>	
DENOMINACIÓN DEL PROYECTO	"CONSTRUCCIÓN DEL PALACIO MUNICIPAL EN EL CENTRO POBLADO DE CAMISEA, DISTRITO DE MEGANTONI - LA CONVENCION - CUSCO"					



ZONA DE INTERVENCIÓN	Región/Dpto.	Provincia	Distrito	Ciudad / Barrio o Sector
	CUSCO	LA CONVENCION	MEGANTONI	C.P. CAMISEA
PROBLEMÁTICA A SOLUCIONAR	INEXISTENCIA DE CONDICIONES PARA BRINDAR SERVICIOS PÚBLICOS ADMINISTRATIVOS A LA POBLACIÓN DEL DISTRITO DE MEGANTONI			
OBJETIVO GENERAL	QUE EXISTAN ADECUADAS CONDICIONES PARA BRINDAR SERVICIOS PÚBLICOS ADMINISTRATIVOS A LA POBLACIÓN DEL DISTRITO DE MEGANTONI			
OBJETIVOS ESPECÍFICOS	CONSTRUCCIÓN DE INFRAESTRUCTURA MUNICIPAL			
	IMPLEMENTACIÓN CON MOBILIARIO Y EQUIPOS			
	ELABORACIÓN DEL PLAN DE MITIGACIÓN DE IMPACTO AMBIENTAL			
	CAPACITACIÓN EN ATENCIÓN EFICIENTE AL PÚBLICO			
RESULTADOS QUE SE ESPERA	GARANTIZAR UNA ADECUADA ATENCIÓN AL PÚBLICO, DE MANERA EFICIENTE Y EFICAZ			
DESCRIPCIÓN DEL PROYECTO	EL PROYECTO COMPRENDE LA ELABORACIÓN DE LOS ESTUDIOS A NIVEL DE EXPEDIENTE TÉCNICO, PARA LA POSTERIOR EJECUCIÓN DE TODOS LOS COMPONENTES PLANTEADOS Y DE ESTA FORMA, CUMPLIR CON TODOS LOS OBJETIVOS ESPECÍFICOS.			
ZONA DE INFLUENCIA	CENTRO POBLADO DE CAMISEA			
SITUACIÓN Y CARACTERÍSTICAS PRINCIPALES				



MUNICIPALIDAD DISTRITAL DE MEGANTONI

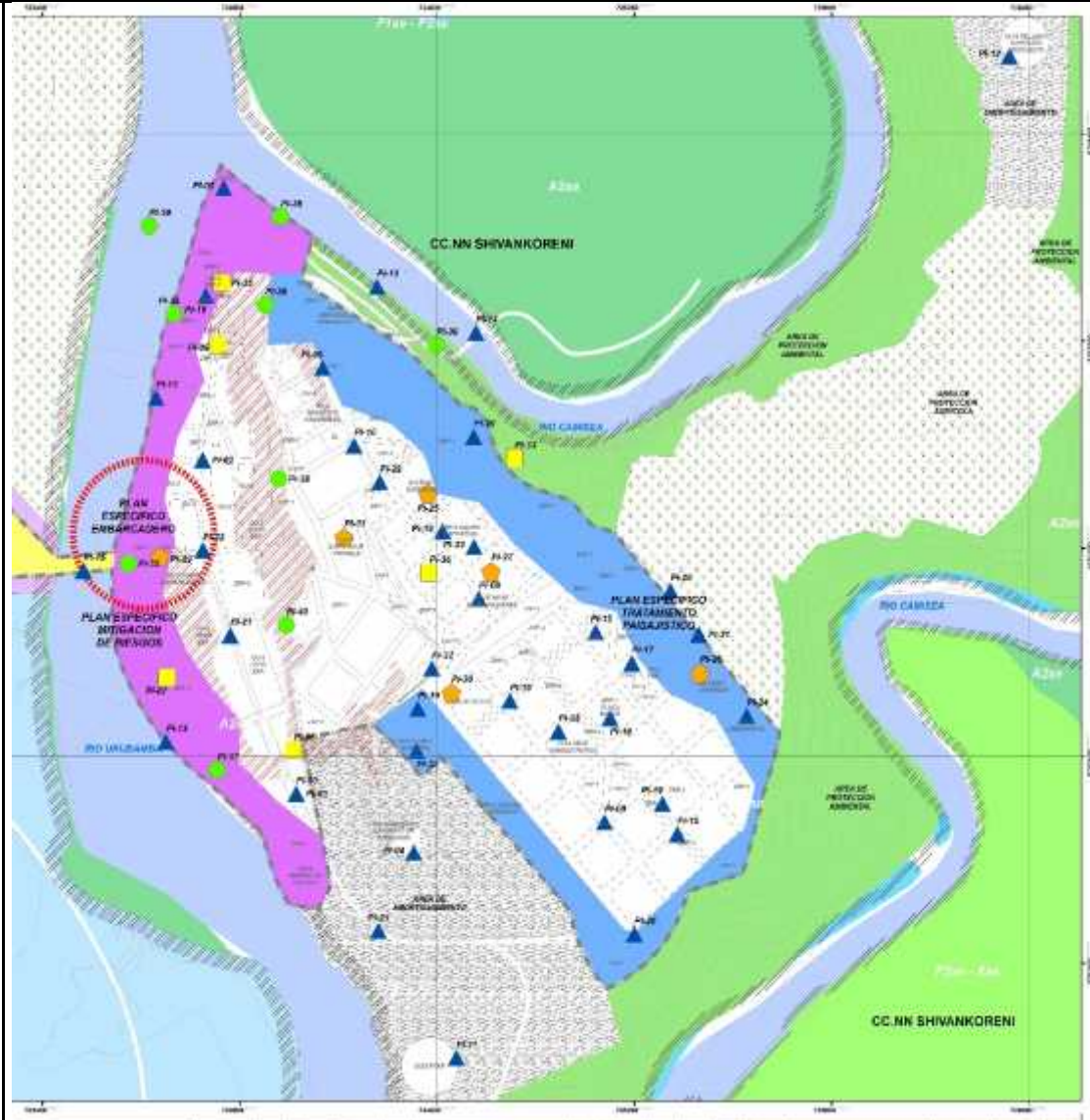
"Año del Diálogo y la Reconciliación Nacional"

UNIDAD Y DESARROLLO



POBLACIÓN OBJETIVO	DISTRITO DE MEGANTONI		CANTIDAD DE BENEFICIARIOS	14500 HABITANTES APROX.		
PROPIEDAD DEL TERRENO	SE ESTA DESTINANDO UN ÁREA PARA SU CONSTRUCCIÓN		MAGNITUD DE INTERVENCIÓN	2.0 Ha		
PLAZOS DE EJECUCIÓN	08 MESES					
	HORIZONTE TEMPORAL	MEDIANO PLAZO		ESCALA DE INTEGRACIÓN	LOCAL	
PRESUPUESTO	INVERSIÓN ESTIMADA	S/. 12,000,000.00	INSTITUCIÓN RESPONSABLE	GOBIERNOS LOCALES	FUENTE DE FINANCIAMIENTO	CANON Y SOBRE CANON

CROQUIS DE UBICACIÓN



FICHA DE PROYECTO DE INVERSIÓN

DIMENSIÓN	FÍSICO CONSTRUIDO					
CÓDIGO	PI-06	COMPONENTE		M-EC	SNIP	-
TIPO DE FICHA	<u>PROGRAMA</u>	<u>PROYECTO</u>		X	<u>ACTIVIDAD</u>	
GRADO DE PRIORIDAD	<u>URGENTE</u>	<u>MEDIA</u>			<u>BAJA</u>	X
DENOMINACIÓN DEL PROYECTO	"CONSTRUCCION DE LA CARRETERA NUEVA GENERACIÓN CAMISEA – MALANQUIATO (MARGEN IZQUIERDA), DISTRITO DE MEGANTONI - LA CONVENCION – CUSCO"					



ZONA DE INTERVENCIÓN	Región/Dpto.	Provincia	Distrito	Ciudad / Barrio o Sector
		CUSCO	LA CONVENCION	MEGANTONI
PROBLEMÁTICA A SOLUCIONAR	INADECUADAS CONDICIONES PARA EL ACCESO A LOS MERCADOS LOCALES Y SERVICIO BÁSICOS ENTRE EL C.P. DE CAMISEA Y MALANQUIATO (MARGEN IZQUIERDA)			
OBJETIVO GENERAL	ADECUADAS CONDICIONES PARA EL ACCESO A LOS MERCADOS LOCALES Y SERVICIO BÁSICOS ENTRE EL C.P. DE CAMISEA Y MALANQUIATO (MARGEN IZQUIERDA)			
OBJETIVOS ESPECÍFICOS	ADECUADA INFRAESTRUCTURA VIAL Y OBRAS DE ARTE			
	OPORTUNO Y ADECUADO MANTENIMIENTO DE LA VÍA			
RESULTADOS QUE SE ESPERA	DINAMIZAR LA ACTIVIDAD ECONÓMICA, A TRAVÉS DE LA CONECTIVIDAD TERRESTRE DEL C.P. DE CAMISEA Y LA COMUNIDAD DE MALANQUIATO (MARGEN IZQUIERDA), GARANTIZANDO UNA CARRETERA EN BUENAS CONDICIONES DE TRANSITABILIDAD, CON UNA INFRAESTRUCTURA DE CALIDAD.			
DESCRIPCIÓN DEL PROYECTO	EL PROYECTO COMPRENDE LA ELABORACIÓN DE LOS ESTUDIOS A NIVEL DE EXPEDIENTE TÉCNICO, PARA LA POSTERIOR EJECUCIÓN DE TODOS LOS COMPONENTES PLANTEADOS Y DE ESTA FORMA, CUMPLIR CON TODOS LOS OBJETIVOS ESPECÍFICOS.			
ZONA DE INFLUENCIA	C.P. DE CAMISEA – COMUNIDAD DE MALANQUIATO (MARGEN IZQUIERDA)			
SITUACIÓN Y CARACTERÍSTICAS PRINCIPALES				
POBLACIÓN OBJETIVO	PROVINCIA DE LA CONVENCION		CANTIDAD DE BENEFICIARIOS	51000 HABITANTES APROX.
PROPIEDAD DEL TERRENO	ACTAS DE LIBRE DISPONIBILIDAD POR PARTE DE LOS BENEFICIARIOS		MAGNITUD DE INTERVENCION	70.00 KM. APROX.



MUNICIPALIDAD DISTRITAL DE MEGANTONI

"Año del Diálogo y la Reconciliación Nacional"

UNIDAD Y DESARROLLO



PLAZOS DE EJECUCIÓN	18 MESES					
	HORIZONTE TEMPORAL		LARGO PLAZO	ESCALA DE INTEGRACIÓN		PROVINCIAL
PRESUPUESTO	INVERSIÓN ESTIMADA	S/. 110,000,000.00	INSTITUCIÓN RESPONSABLE	GOBIERNOS LOCALES	FUENTE DE FINANCIAMIENTO	CANON Y SOBRE CANON
CROQUIS DE UBICACIÓN						

FICHA DE PROYECTO DE INVERSIÓN

DIMENSIÓN	FÍSICO CONSTRUIDO					
CÓDIGO	PI-07	COMPONENTE		M-EC	SNIP	-
TIPO DE FICHA	<u>PROGRAMA</u>	<u>PROYECTO</u>		X	<u>ACTIVIDAD</u>	
GRADO DE PRIORIDAD	<u>URGENTE</u>	<u>MEDIA</u>			<u>BAJA</u>	X
DENOMINACIÓN DEL PROYECTO	"CONSTRUCCION DE LA CARRETERA C.P. CAMISEA – MALANQUIATO (MARGEN DERECHA), DISTRITO DE MEGANTONI - LA CONVENCION – CUSCO"					



ZONA DE INTERVENCIÓN	Región/Dpto.	Provincia	Distrito	Ciudad / Barrio o Sector
		CUSCO	LA CONVENCION	MEGANTONI
PROBLEMÁTICA A SOLUCIONAR	INADECUADAS CONDICIONES PARA EL ACCESO A LOS MERCADOS LOCALES Y SERVICIO BÁSICOS ENTRE EL C.P. DE CAMISEA Y MALANQUIATO (MARGEN DERECHA)			
OBJETIVO GENERAL	ADECUADAS CONDICIONES PARA EL ACCESO A LOS MERCADOS LOCALES Y SERVICIO BÁSICOS ENTRE EL C.P. DE CAMISEA Y MALANQUIATO (MARGEN DERECHA)			
OBJETIVOS ESPECÍFICOS	ADECUADA INFRAESTRUCTURA VIAL Y OBRAS DE ARTE			
	OPORTUNO Y ADECUADO MANTENIMIENTO DE LA VÍA			
RESULTADOS QUE SE ESPERA	DINAMIZAR LA ACTIVIDAD ECONÓMICA, A TRAVÉS DE LA CONECTIVIDAD TERRESTRE DEL C.P. DE CAMISEA Y LA COMUNIDAD DE MALANQUIATO (MARGEN DERECHA), GARANTIZANDO UNA CARRETERA EN BUENAS CONDICIONES DE TRANSITABILIDAD, CON UNA INFRAESTRUCTURA DE CALIDAD.			
DESCRIPCIÓN DEL PROYECTO	EL PROYECTO COMPRENDE LA ELABORACIÓN DE LOS ESTUDIOS A NIVEL DE EXPEDIENTE TÉCNICO, PARA LA POSTERIOR EJECUCIÓN DE TODOS LOS COMPONENTES PLANTEADOS Y DE ESTA FORMA, CUMPLIR CON TODOS LOS OBJETIVOS ESPECÍFICOS.			
ZONA DE INFLUENCIA	C.P. DE CAMISEA – COMUNIDAD DE MALANQUIATO (MARGEN DERECHA)			
SITUACIÓN Y CARACTERÍSTICAS PRINCIPALES				
POBLACIÓN OBJETIVO	PROVINCIA DE LA CONVENCION		CANTIDAD DE BENEFICIARIOS	51000 HABITANTES APROX.
PROPIEDAD DEL TERRENO	ACTAS DE LIBRE DISPONIBILIDAD POR PARTE DE LOS BENEFICIARIOS		MAGNITUD DE INTERVENCION	67.00 KM. APROX.



MUNICIPALIDAD DISTRITAL DE MEGANTONI

"Año del Diálogo y la Reconciliación Nacional"

UNIDAD Y DESARROLLO



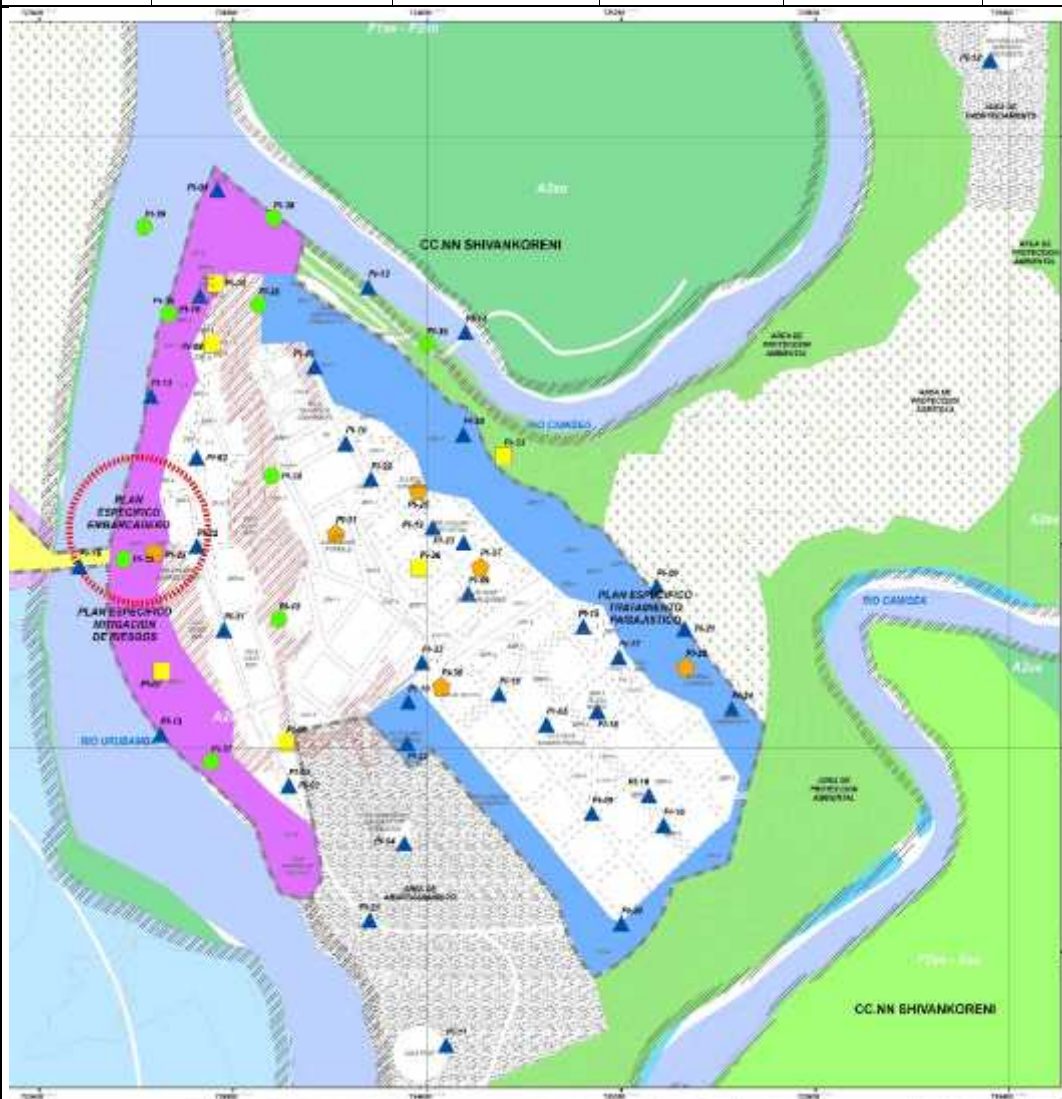
PLAZOS DE EJECUCIÓN	18 MESES					
	HORIZONTE TEMPORAL		LARGO PLAZO	ESCALA DE INTEGRACIÓN		PROVINCIAL
PRESUPUESTO	INVERSIÓN ESTIMADA	S/. 100,000,000.00	INSTITUCIÓN RESPONSABLE	GOBIERNOS LOCALES	FUENTE DE FINANCIAMIENTO	CANON Y SOBRE CANON
CROQUIS DE UBICACIÓN						

FICHA DE PROYECTO DE INVERSIÓN

DIMENSIÓN	FÍSICO CONSTRUIDO – FORTALECIMIENTO DE CAPACIDADES					
CÓDIGO	PI-08	COMPONENTE		M-EC	SNIP	-
TIPO DE FICHA	<u>PROGRAMA</u>		<u>PROYECTO</u>	X	<u>ACTIVIDAD</u>	
GRADO DE PRIORIDAD	<u>URGENTE</u>		<u>MEDIA</u>	X	<u>BAJA</u>	
DENOMINACIÓN DEL PROYECTO	"MEJORAMIENTO DE LA PRESTACION DE SERVICIOS TURISTICOS Y FORTALECIMIENTO DE LAS MYPES EN EL CENTRO POBLADO DE CAMISEA, DISTRITO DE MEGANTONI - LA CONVENCION - CUSCO"					



ZONA DE INTERVENCIÓN	Región/Dpto.	Provincia	Distrito	Ciudad / Barrio o Sector
	CUSCO	LA CONVENCION	MEGANTONI	C.P. CAMISEA
PROBLEMÁTICA A SOLUCIONAR	EL DISTRITO DE MEGANTONI, CUENTA CON UN POTENCIAL DE RECURSOS TURÍSTICOS NATURALES Y CULTURALES, LOS CUALES SON UN POTENCIAL QUE NO VIENE SIENDO APROVECHADO POR LOS POBLADORES DEL CENTRO POBLADO DE CAMISEA; LO CUAL GENERARÍA ALTERNATIVAS DE INSERTAR A LOS POBLADORES Y MYPES EN EL MERCADO TURITICO REGIONAL			
OBJETIVO GENERAL	ADECUADA CAPACIDAD OPERATIVA PARA LA PRESTACION DE SERVICIOS TURISTICOS Y FORTALECIMIENTO DE LAS MYPES DEL C.P. DE CAMISEA			
OBJETIVOS ESPECÍFICOS	CONSTRUCCIÓN E IMPLEMENTACIÓN DEL CORREDOR ECOTURÍSTICO DEL C.P. DE CAMISEA			
	ADECUADAS APTITUDES EN LA GESTION DEL SERVICIO PÚBLICO DE LA ACTIVIDAD TURISTICA			
	EFICIENTES PROGRAMAS DE INFORMACION DE RECURSOS TURISTICOS EN EL AREA DE TURISMO			
	FORTALECIMIENTO DE MEDIANAS Y PEQUEÑAS EMPRESAS (MYPES) DEL C.P. DE CAMISEA			
RESULTADOS QUE SE ESPERA	DISPONIBILIDAD DE UN ESPACIO ADECUADO, MOBILIARIO Y EQUIPO PARA EL FUNCIONAMIENTO DEL AREA DE TURISMO EN LA MDM			
	CUMPLIMIENTO ADECUADO DE LAS ACTIVIDADES Y OBJETIVOS PROGRAMADOS, PARA GARANTIZAR EL DESARROLLO ECONOMICO DEL CENTRO POBLADO DE CAMISEA			
DESCRIPCIÓN DEL PROYECTO	EL PROYECTO COMPRENDE LA ELABORACIÓN DE LOS ESTUDIOS A NIVEL DE EXPEDIENTE TÉCNICO, PARA LA POSTERIOR EJECUCIÓN DE TODOS LOS COMPONENTES PLANTEADOS Y DE ESTA FORMA, CUMPLIR CON TODOS LOS OBJETIVOS ESPECÍFICOS.			

ZONA DE INFLUENCIA	DISTRITO DE MEGANTONI					
SITUACIÓN Y CARACTERÍSTICAS PRINCIPALES						
POBLACIÓN OBJETIVO	CENTRO POBLADO DE CAMISEA			CANTIDAD DE BENEFICIARIOS	5600 HABITANTES APROX.	
PROPIEDAD DEL TERRENO	ACTA DE LIBRE DISPONIBILIDAD DE TERRENO POR PARTE DEL JEFE DE LA COMUNIDAD.		MAGNITUD DE INTERVENCIÓN		400 Ha.	
PLAZOS DE EJECUCIÓN	01 AÑO					
	HORIZONTE TEMPORAL		CORTO PLAZO		ESCALA DE INTEGRACIÓN	LOCAL
PRESUPUESTO	INVERSIÓN ESTIMADA	S/. 4,500,000.00	INSTITUCIÓN RESPONSABLE	GOBIERNOS LOCALES	FUENTE DE FINANCIAMIENTO	CANON Y SOBRE CANON
	<div style="display: flex; justify-content: space-between;"> <div style="width: 15%;">CROQUIS DE UBICACIÓN</div> <div style="width: 85%;">  </div> </div>					

FICHA DE PROYECTO DE INVERSIÓN

DIMENSIÓN	FÍSICO CONSTRUIDO					
CÓDIGO	PI-09	COMPONENTE		M-FI	SNIP	-
TIPO DE FICHA	<u>PROGRAMA</u>		<u>PROYECTO</u>	X	<u>ACTIVIDAD</u>	
GRADO DE PRIORIDAD	<u>URGENTE</u>		<u>MEDIA</u>	X	<u>BAJA</u>	
DENOMINACIÓN DEL PROYECTO	"CONSTRUCCIÓN DE LAS VIAS DE CIRCULACION VIAL Y PEATONAL EN CAMISEA – LA NUEVA DEL CENTRO POBLADO DE CAMISEA, DISTRITO DE MEGANTONI - LA CONVENCION – CUSCO"					



ZONA DE INTERVENCIÓN	Región/Dpto.	Provincia	Distrito	Ciudad / Barrio o Sector
		CUSCO	LA CONVENCION	MEGANTONI
PROBLEMÁTICA A SOLUCIONAR	EL DÉFICIT DE ÁREAS VERDES, ÁREAS RECREATIVAS Y LA INEXISTENCIA DE CIRCUITOS VEHICULARES, CICLO VÍAS Y CIRCUITOS PEATONALES			
OBJETIVO GENERAL	CUBRIR EL DÉFICIT DE ÁREAS VERDES, CIRCUITOS VEHICULARES, CICLO VÍAS Y CIRCUITOS PEATONALES			
OBJETIVOS ESPECÍFICOS	DOTAR DE UN CIRCUITO DE ESPACIOS PÚBLICOS INTEGRADOS A UNA RED VIAL CONECTAR CON LA RED VIAL DE TRANSPORTE URBANO DE CAMISEA – LA ANTIGUA			
RESULTADOS QUE SE ESPERA	CUBRIR EL FUTURO DÉFICIT DE ÁREAS VERDES, PISTAS, VEREDAS Y LA EXISTENCIA DE CIRCUITOS VEHICULARES, CICLO VÍAS Y CIRCUITOS PEATONALES, PARA MEJORAR LA CALIDAD DE VIDA DE LA POBLACIÓN DE CAMISEA – LA NUEVA, DEL C.P. DE CAMISEA			
DESCRIPCIÓN DEL PROYECTO	EL PROYECTO COMPRENDE LA ELABORACIÓN DE LOS ESTUDIOS A NIVEL DE EXPEDIENTE TÉCNICO, PARA LA POSTERIOR EJECUCIÓN DE TODOS LOS COMPONENTES PLANTEADOS Y DE ESTA FORMA, CUMPLIR CON TODOS LOS OBJETIVOS ESPECÍFICOS.			
ZONA DE INFLUENCIA	CAMISEA LA NUEVA – C.P. DE CAMISEA			
SITUACIÓN Y CARACTERÍSTICAS PRINCIPALES				
POBLACIÓN OBJETIVO	POBLACIÓN DE CAMISEA LA NUEVA – C.P. DE CAMISEA		CANTIDAD DE BENEFICIARIOS	6600 HABITANTES APROX.

PROPIEDAD DEL TERRENO	ACTAS DE LIBRE DISPONIBILIDAD POR PARTE DE LOS BENEFICIARIOS		MAGNITUD DE INTERVENCIÓN	74.7 Ha APROX.		
PLAZOS DE EJECUCIÓN	06 MESES					
	HORIZONTE TEMPORAL	Mediano Plazo		ESCALA DE INTEGRACIÓN	Local	
PRESUPUESTO	INVERSIÓN ESTIMADA	S/. 10,000,000.00	INSTITUCIÓN RESPONSABLE	Gobiernos Locales	FUENTE DE FINANCIAMIENTO	Canon y sobre canon

CROQUIS DE UBICACIÓN



FICHA DE PROYECTO DE INVERSIÓN

DIMENSIÓN	FÍSICO CONSTRUIDO				
CÓDIGO	PI-10	COMPONENTE	M-FI	SNIP	-
TIPO DE FICHA	<u>PROGRAMA</u>	<u>PROYECTO</u>	X	<u>ACTIVIDAD</u>	
GRADO DE PRIORIDAD	<u>URGENTE</u>	<u>MEDIA</u>	X	<u>BAJA</u>	
DENOMINACIÓN DEL PROYECTO	"MEJORAMIENTO Y AMPLIACION DEL SISTEMA DE AGUA POTABLE Y ALCANTARILLADO EN EL SECTOR DE CAMISEA – LA NUEVA, DEL CENTRO POBLADO DE CAMISEA, DISTRITO DE MEGANTONI - LA CONVENCION - CUSCO"				




ZONA DE INTERVENCIÓN	Región/Dpto.	Provincia	Distrito	Ciudad / Barrio o Sector
	CUSCO	LA CONVENCION	MEGANTONI	CAMISEA - LA NUEVA
PROBLEMÁTICA A SOLUCIONAR	ALTA INCIDENCIA DE ENFERMEDADES DIARREICAS, PARASITARIAS Y DE LA PIEL EN LA POBLACIÓN DE CAMISEA – LA NUEVA			
OBJETIVO GENERAL	BAJA INCIDENCIA DE ENFERMEDADES DIARREICAS, PARASITARIAS Y DE LA PIEL EN LA POBLACIÓN DE CAMISEA – LA NUEVA			
OBJETIVOS ESPECÍFICOS	EXISTENCIA DE INFRAESTRUCTURA PARA EL ABASTECIMIENTO DE AGUA POTABLE			
	CONSTRUCCION DEL SISTEMA DE ALCANTARILLADO			
	EDUCACIÓN SANITARIA Y GESTIÓN DEL SERVICIO			
RESULTADOS QUE SE ESPERA	MEJORAR LA SALUD Y EN TANTO, LA CALIDAD DE VIDA DE LOS POBLADORES DEL C.P. DE CAMISEA			
DESCRIPCIÓN DEL PROYECTO	EL PROYECTO COMPRENDE LA ELABORACIÓN DE LOS ESTUDIOS A NIVEL DE EXPEDIENTE TÉCNICO, PARA LA POSTERIOR EJECUCIÓN DE TODOS LOS COMPONENTES PLANTEADOS Y DE ESTA FORMA, CUMPLIR CON TODOS LOS OBJETIVOS ESPECÍFICOS.			
ZONA DE INFLUENCIA	CAMISEA LA NUEVA – C.P. DE CAMISEA			

SITUACIÓN Y CARACTERÍSTICAS PRINCIPALES

POBLACIÓN OBJETIVO	POBLACIÓN DE CAMISEA LA NUEVA – C.P. DE CAMISEA		CANTIDAD DE BENEFICIARIOS	6600 HABITANTES APROX.		
PROPIEDAD DEL TERRENO	EXISTEN ACTAS DE LIBRE DISPONIBILIDAD DE TERRENO POR PARTE DE LOS BENEFICIARIOS.		MAGNITUD DE INTERVENCIÓN	74.7 Ha APROX.		
PLAZOS DE EJECUCIÓN	06 MESES					
	HORIZONTE TEMPORAL	MEDIANO PLAZO		ESCALA DE INTEGRACIÓN	LOCAL	
PRESUPUESTO	INVERSIÓN ESTIMADA	S/. 5,100,000.00	INSTITUCIÓN RESPONSABLE	GOBIERNOS LOCALES	FUENTE DE FINANCIAMIENTO	CANON Y SOBRE CANON

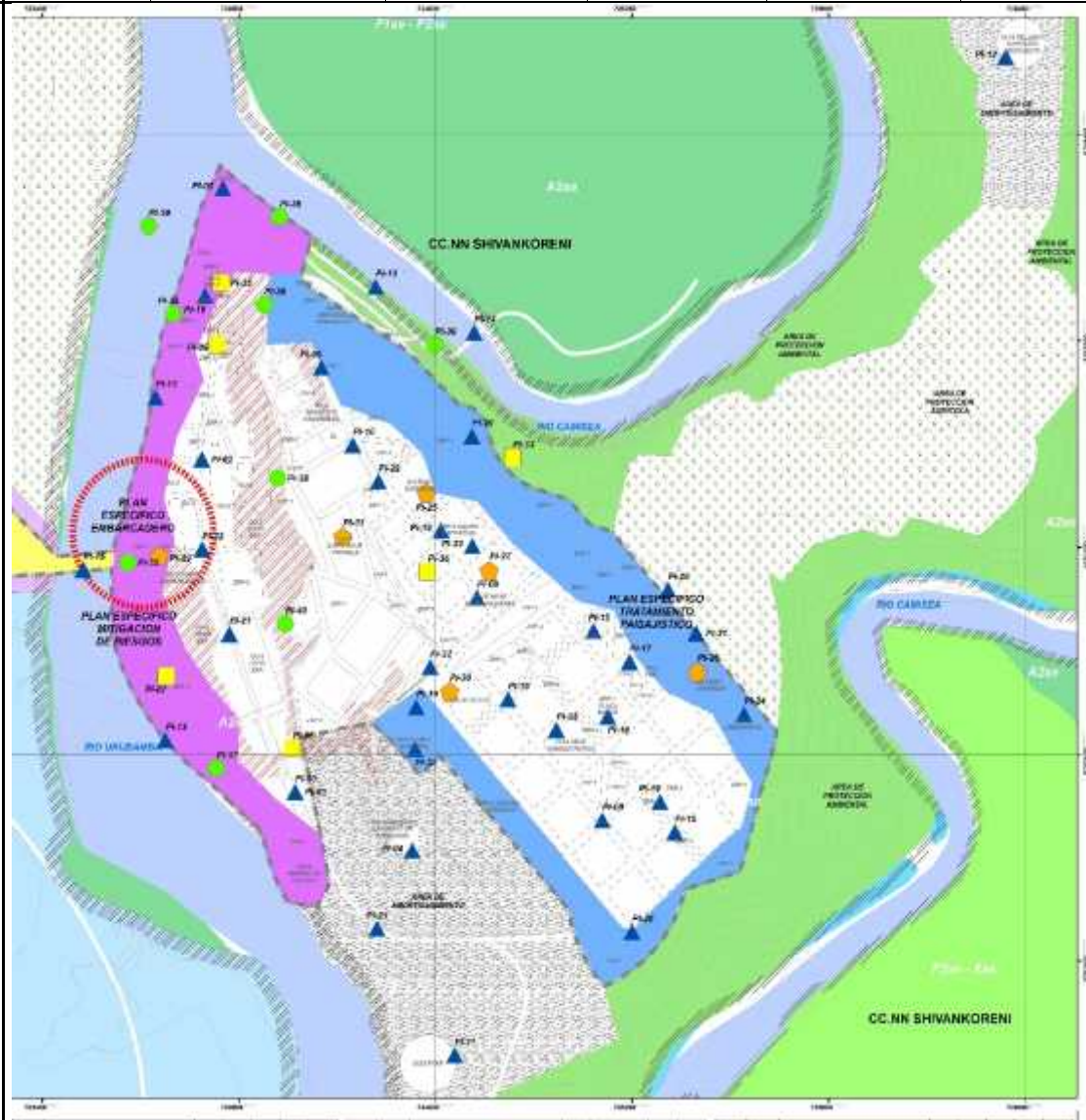
CROQUIS DE UBICACIÓN



FICHA DE PROYECTO DE INVERSIÓN						
DIMENSIÓN	FÍSICO CONSTRUIDO					
CÓDIGO	PI-11	COMPONENTE		M-FI	SNIP	-
TIPO DE FICHA	<u>PROGRAMA</u>	<u>PROYECTO</u>		X	<u>ACTIVIDAD</u>	
GRADO DE PRIORIDAD	<u>URGENTE</u>	<u>MEDIA</u>		X	<u>BAJA</u>	
DENOMINACIÓN DEL PROYECTO	"CONSTRUCCIÓN DE LA PLANTA DE TRATAMIENTO DE AGUA RESIDUALES PARA EL SECTOR DE CAMISEA – LA NUEVA, DEL CENTRO POBLADO DE CAMISEA, DISTRITO DE MEGANTONI - LA CONVENCION - CUSCO"					
						
ZONA DE INTERVENCIÓN	Región/Dpto.	Provincia	Distrito	Ciudad / Barrio o Sector		
	CUSCO	LA CONVENCION	MEGANTONI	CAMISEA - LA NUEVA		
PROBLEMÁTICA A SOLUCIONAR	INADECUADO MANEJO Y TRATAMIENTO DE LAS AGUAS RESIDUALES EN EL SECTOR DE CAMISEA – LA NUEVA					
OBJETIVO GENERAL	ADECUADO MANEJO Y TRATAMIENTO DE LAS AGUAS RESIDUALES EN EL SECTOR DE CAMISEA – LA NUEVA					
OBJETIVOS ESPECÍFICOS	EXISTENCIA DE INFRAESTRUCTURA ADECUADA PARA EL TRATAMIENTO DE AGUAS RESIDUALES FORTALECIMIENTO INSTITUCIONAL PARA LA GESTION DE LA PTAR EDUCACIÓN SANITARIA Y GESTIÓN DEL SERVICIO					
RESULTADOS QUE SE ESPERA	ADECUADO FUNCIONAMIENTO DE LA PTAR, PARA GARANTIZAR LA CALIDAD DE VIDA DE LOS POBLADORES DEL C.P. DE CAMISEA					
DESCRIPCIÓN DEL PROYECTO	EL PROYECTO COMPRENDE LA ELABORACIÓN DE LOS ESTUDIOS A NIVEL DE EXPEDIENTE TÉCNICO, PARA LA POSTERIOR EJECUCIÓN DE TODOS LOS COMPONENTES PLANTEADOS Y DE ESTA FORMA, CUMPLIR CON TODOS LOS OBJETIVOS ESPECÍFICOS.					
ZONA DE INFLUENCIA	CAMISEA LA NUEVA – C.P. DE CAMISEA					
SITUACIÓN Y CARACTERÍSTICAS PRINCIPALES						

POBLACIÓN OBJETIVO	POBLACIÓN DE CAMISEA LA NUEVA – C.P. DE CAMISEA		CANTIDAD DE BENEFICIARIOS	6600 HABITANTES APROX.		
PROPIEDAD DEL TERRENO	EXISTEN ACTAS DE LIBRE DISPONIBILIDAD DE TERRENO POR PARTE DE LOS BENEFICIARIOS.		MAGNITUD DE INTERVENCIÓN	2.5 Ha APROX.		
PLAZOS DE EJECUCIÓN	06 MESES					
	HORIZONTE TEMPORAL		MEDIANO PLAZO	ESCALA DE INTEGRACIÓN		LOCAL
PRESUPUESTO	INVERSIÓN ESTIMADA	S/. 2,500,000.00	INSTITUCIÓN RESPONSABLE	GOBIERNOS LOCALES	FUENTE DE FINANCIAMIENTO	CANON Y SOBRE CANON

CROQUIS DE UBICACIÓN



FICHA DE PROYECTO DE INVERSIÓN

DIMENSIÓN	FÍSICO CONSTRUIDO					
CÓDIGO	PI-12	COMPONENTE		M-FI	SNIP	-
TIPO DE FICHA	<u>PROGRAMA</u>		<u>PROYECTO</u>	X	<u>ACTIVIDAD</u>	
GRADO DE PRIORIDAD	<u>URGENTE</u>		<u>MEDIA</u>	X	<u>BAJA</u>	
DENOMINACIÓN DEL PROYECTO	"CREACION DE LA GESTION INTEGRAL DE LOS RESIDUOS SOLIDOS EN EL SECTOR DE CAMISEA - LA NUEVA, DEL CENTRO POBLADO DE CAMISEA, DISTRITO DE MEGANTONI - LA CONVENCION - CUSCO"					



ZONA DE INTERVENCIÓN	Región/Dpto.	Provincia	Distrito	Ciudad / Barrio o Sector
	CUSCO	LA CONVENCION	MEGANTONI	CAMISEA – LA NUEVA
PROBLEMÁTICA A SOLUCIONAR	INEXISTENCIA DE LA GESTIÓN INTEGRAL DE LOS RESIDUOS SÓLIDOS GENERADOS EN EL SECTOR DE CAMISEA – LA NUEVA			
OBJETIVO GENERAL	QUE EXISTA UNA GESTIÓN INTEGRAL DE LOS RESIDUOS SÓLIDOS GENERADOS, EN EL SECTOR DE CAMISEA – LA NUEVA			
OBJETIVOS ESPECÍFICOS	AMPLIACIÓN DEL SERVICIO DE LIMPIEZA PÚBLICA PARA LA MANIPULACIÓN DE RR.SS.			
	ADECUADA INFRAESTRUCTURA PARA EL ALMACENAMIENTO Y DISPOSICIÓN FINAL DE RR.SS.			
	SUFICIENTE PERSONAL CAPACITADO EN RECOLECCIÓN, TRANSPORTE Y DISPOSICIÓN FINAL DE RR.SS.			
	EFICIENTE ORGANIZACIÓN SOCIAL EN EL MANEJO Y GESTIÓN DE LOS RR.SS.			
RESULTADOS QUE SE ESPERA	DESARROLLO DE HÁBITOS Y COSTUMBRES ADECUADOS PARA EL MANEJO DE LOS RR.SS. DENTRO DE LAS VIVIENDAS			
	PROTEGER EL MEDIO AMBIENTE Y EN TANTO, MEJORAR LA CALIDAD DE VIDA DE LA POBLACIÓN DEL SECTOR DE CAMISEA – LA NUEVA			
DESCRIPCIÓN DEL PROYECTO	EL PROYECTO COMPRENDE LA ELABORACIÓN DE LOS ESTUDIOS A NIVEL DE EXPEDIENTE TÉCNICO, PARA LA POSTERIOR EJECUCIÓN DE TODOS LOS COMPONENTES PLANTEADOS Y DE ESTA FORMA, CUMPLIR CON TODOS LOS OBJETIVOS ESPECÍFICOS.			
ZONA DE INFLUENCIA	CAMISEA – LA NUEVA			

SITUACIÓN Y CARACTERÍSTICAS PRINCIPALES

POBLACIÓN OBJETIVO	CAMISEA – LA NUEVA		CANTIDAD DE BENEFICIARIOS	6600 HABITANTES APROX.		
PROPIEDAD DEL TERRENO	EXISTE ACTA DE LIBRE DISPONIBILIDAD DE TERRENO POR PARTE DEL JEFE DE LA COMUNIDAD.		MAGNITUD DE INTERVENCIÓN	1.5 Ha.		
PLAZOS DE EJECUCIÓN	1.5 AÑOS					
	HORIZONTE TEMPORAL	MEDIANO PLAZO		ESCALA DE INTEGRACIÓN	LOCAL	
PRESUPUESTO	INVERSIÓN ESTIMADA	S/. 3,200,000.00	INSTITUCIÓN RESPONSABLE	GOBIERNOS LOCALES	FUENTE DE FINANCIAMIENTO	CANON Y SOBRE CANON

CROQUIS DE UBICACIÓN



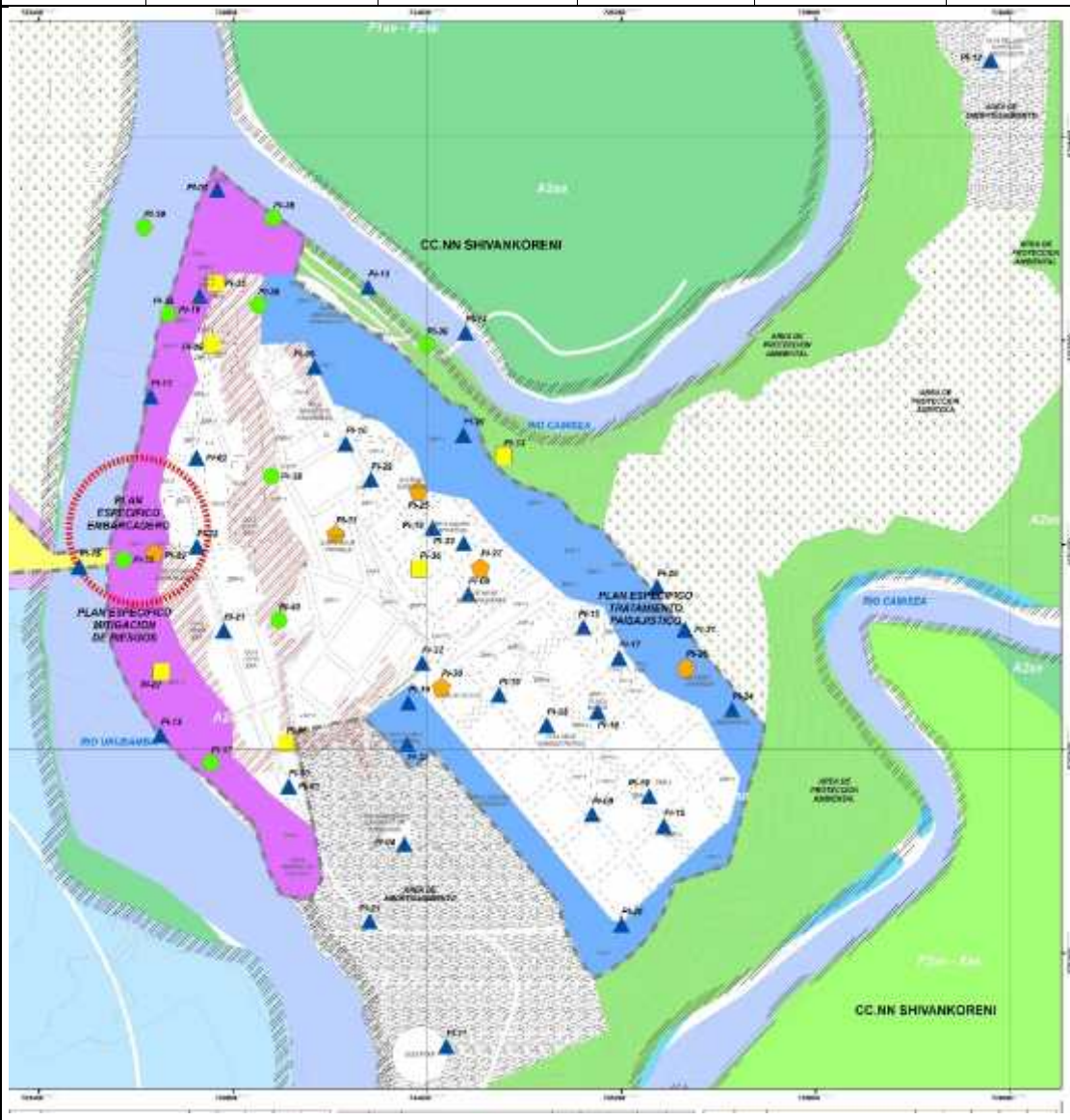
FICHA DE PROYECTO DE INVERSIÓN

DIMENSIÓN	FÍSICO CONSTRUIDO					
CÓDIGO	PI-13	COMPONENTE		M-FI	SNIP	-
TIPO DE FICHA	<u>PROGRAMA</u>		<u>PROYECTO</u>	X	<u>ACTIVIDAD</u>	
GRADO DE PRIORIDAD	<u>URGENTE</u>		<u>MEDIA</u>	X	<u>BAJA</u>	
DENOMINACIÓN DEL PROYECTO	"RECUPERACION DE LAS AREAS DEGRADADAS Y DEFORESTADAS CON ACCIONES AMBIENTALES SOSTENIBLES PARA EL TRATAMIENTO PAISAJISTICO DE LA FAJA MARGINAL DEL CENTRO POBLADO DE CAMISEA, DISTRITO DE MEGANTONI - LA CONVENCION - CUSCO"					



ZONA DE INTERVENCIÓN	Región/Dpto.	Provincia	Distrito	Ciudad / Barrio o Sector
		CUSCO	LA CONVENCION	MEGANTONI
PROBLEMÁTICA A SOLUCIONAR	ALTO NIVEL DE DEGRADACIÓN DE LA COBERTURA ARBOREA Y SUELOS, QUE MALOGRAN EL AMBIENTE PAISAJISTICO DE C.P. DE CAMISEA			
OBJETIVO GENERAL	DISMINUCIÓN DEL NIVEL DE DEGRADACIÓN DE LA COBERTURA ARBOREA Y SUELOS, QUE MALOGRAN EL AMBIENTE PAISAJISTICO DE C.P. DE CAMISEA			
OBJETIVOS ESPECÍFICOS	RECUPERACIÓN DE LA COBERTURA BOSCOSEA, CON REPOSICIÓN VEGETAL			
	CONSTRUCCIÓN DE INFRAESTRUCTURA ADECUADA PARA EL TRATAMIENTO PAISAJÍSTICO DE LA FAJA MARGINAL			
	MAYOR CONOCIMIENTO EN EL MANEJO Y CONSERVACIÓN DE LAS ÁREAS PAISAJÍSTICAS			
	EFICIENTE ORGANIZACIÓN SOCIAL EN EL MANEJO Y GESTIÓN DE LOS RR.SS.			
RESULTADOS QUE SE ESPERA	ELABORACIÓN E IMPLEMENTACIÓN DEL PLAN DE MANEJO INTEGRAL SOSTENIBLE			
RESULTADOS QUE SE ESPERA	PROTEGER EL MEDIO AMBIENTE Y EN TANTO, MEJORAR LA CALIDAD DE VIDA DE LA POBLACIÓN DEL SECTOR DE CAMISEA – LA NUEVA			
DESCRIPCIÓN DEL PROYECTO	EL PROYECTO COMPRENDE LA ELABORACIÓN DE LOS ESTUDIOS A NIVEL DE EXPEDIENTE TÉCNICO, PARA LA POSTERIOR EJECUCIÓN DE TODOS LOS COMPONENTES PLANTEADOS Y DE ESTA FORMA, CUMPLIR CON TODOS LOS OBJETIVOS ESPECÍFICOS.			
ZONA DE INFLUENCIA	CENTRO POBLADO DE CAMISEA			

SITUACIÓN Y CARACTERÍSTICAS PRINCIPALES

POBLACIÓN OBJETIVO	CENTRO POBLADO DE CAMISEA		CANTIDAD DE BENEFICIARIOS	6600 HABITANTES APROX.		
PROPIEDAD DEL TERRENO	EXISTE ACTA DE LIBRE DISPONIBILIDAD DE TERRENO POR PARTE DEL JEFE DE LA COMUNIDAD.		MAGNITUD DE INTERVENCIÓN	-		
PLAZOS DE EJECUCIÓN	01 AÑOS					
	HORIZONTE TEMPORAL		MEDIANO PLAZO	ESCALA DE INTEGRACIÓN		LOCAL
PRESUPUESTO	INVERSIÓN ESTIMADA	S/. 2,200,000.00	INSTITUCIÓN RESPONSABLE	GOBIERNOS LOCALES	FUENTE DE FINANCIAMIENTO	CANON Y SOBRE CANON
	<p>CROQUIS DE UBICACIÓN</p> 					

FICHA DE PROYECTO DE INVERSIÓN

DIMENSIÓN	FÍSICO CONSTRUIDO					
CÓDIGO	PI-14	COMPONENTE		M-FI	SNIP	-
TIPO DE FICHA	<u>PROGRAMA</u>		<u>PROYECTO</u>	X	<u>ACTIVIDAD</u>	
GRADO DE PRIORIDAD	<u>URGENTE</u>		<u>MEDIA</u>	X	<u>BAJA</u>	
DENOMINACIÓN DEL PROYECTO	"CONSTRUCCION DEL PUENTE CARROZABLE CAMISEA SOBRE EL RIO CAMISEA ACCESO A LA COMUNIDAD NATIVA DE SHIVANKORENI, DISTRITO DE MEGANTONI - LA CONVENCION - CUSCO"					



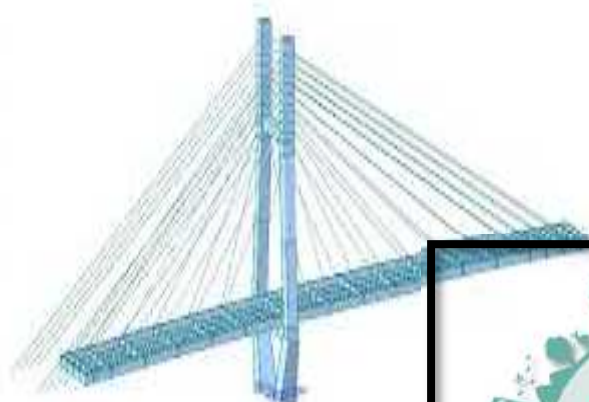


ZONA DE INTERVENCIÓN	Región/Dpto.	Provincia	Distrito	Ciudad / Barrio o Sector
	CUSCO	LA CONVENCION	MEGANTONI	C.P. DE CAMISEA
PROBLEMÁTICA A SOLUCIONAR	EN LA ZONA EXISTE ACTIVIDAD AGRÍCOLA Y COMERCIAL, ENTRE LA COMUNIDAD NATIVA DE SHIVANKORENI Y EL CENTRO POBLADO DE CAMISEA, EL MISMO QUE TIENE UN LIMITADO ACCESO VEHICULAR, DEBIDO A LA NO EXISTENCIA DE UN PUENTE CARROZABLE QUE LOS INTEGRE; PARA DE ESTA FORMA, DINAMIZAR LA ECONOMÍA DE LOS POBLADORES DE LA ZONA			
OBJETIVO GENERAL	MAYOR ACCESO A LOS MERCADOS LOCALES DE LAS POBLACIONES ASENTADAS EN LA ZONA			
OBJETIVOS ESPECÍFICOS	CONSTRUCCIÓN DE UNA INFRAESTRUCTURA VIAL ADECUADA ADECUADAS VÍAS DE ACCESO A LA INFRAESTRUCTURA VIAL BAJA VULNERABILIDAD DE LA INFRAESTRUCTURA VIAL ANTE PRESENCIA DE AVENIDAS EXTREMAS			
RESULTADOS QUE SE ESPERA	ADECUADO ACCESO A LOS MERCADOS LOCALES DE LAS POBLACIONES ASENTADAS EN LA ZONA, PARA LA DINAMIZACIÓN ECONÓMICA DEL C.P. DE CAMISEA			
DESCRIPCIÓN DEL PROYECTO	EL PROYECTO COMPRENDE LA ELABORACIÓN DE LOS ESTUDIOS A NIVEL DE EXPEDIENTE TÉCNICO, PARA LA POSTERIOR EJECUCIÓN DE TODOS LOS COMPONENTES PLANTEADOS Y DE ESTA FORMA, CUMPLIR CON TODOS LOS OBJETIVOS ESPECÍFICOS.			
ZONA DE INFLUENCIA	C.P. DE CAMISEA – CC.NN. DE SHIVANKORENI			
SITUACIÓN Y CARACTERÍSTICAS PRINCIPALES				
POBLACIÓN OBJETIVO	POBLACIÓN DEL C.P. DE CAMISEA – CC.NN. DE SHIVANKORENI		CANTIDAD DE BENEFICIARIOS	10000 BENEFICIARIOS APROX.

PROPIEDAD DEL TERRENO	ACTAS DE LIBRE DISPONIBILIDAD POR PARTE DE LOS BENEFICIARIOS		MAGNITUD DE INTERVENCIÓN	0.5 KM APROX.		
PLAZOS DE EJECUCIÓN	08 MESES					
	HORIZONTE TEMPORAL	Mediano Plazo		ESCALA DE INTEGRACIÓN	Local	
PRESUPUESTO	INVERSIÓN ESTIMADA	S/. 4,500,000.00	INSTITUCIÓN RESPONSABLE	Gobiernos Locales	FUENTE DE FINANCIAMIENTO	Canon y sobre canon

CROQUIS DE UBICACIÓN



FICHA DE PROYECTO DE INVERSIÓN

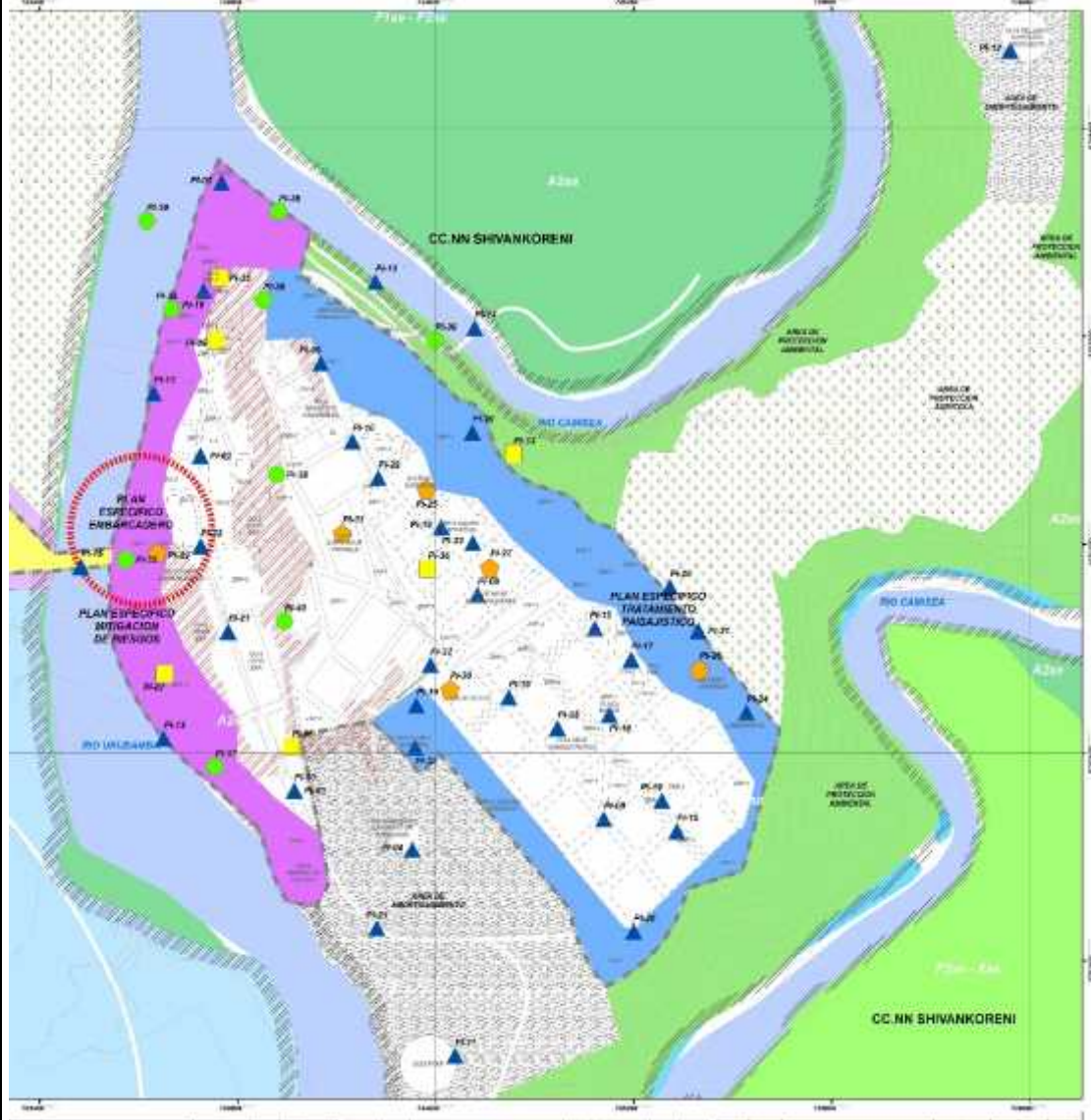
DIMENSIÓN	FÍSICO CONSTRUIDO					
CÓDIGO	PI-15	COMPONENTE		M-FI	SNIP	-
TIPO DE FICHA	<u>PROGRAMA</u>		<u>PROYECTO</u>	X	<u>ACTIVIDAD</u>	
GRADO DE PRIORIDAD	<u>URGENTE</u>		<u>MEDIA</u>	X	<u>BAJA</u>	
DENOMINACIÓN DEL PROYECTO	"CONSTRUCCION DEL PUENTE CARROZABLE DE INTEGRACIÓN CAMISEA SOBRE EL RIO BAJO URUBAMBA ACCESO AL SECTOR DE NUEVA GENERACIÓN CAMISEA, DISTRITO DE MEGANTONI - LA CONVENCION - CUSCO"					
						
						
ZONA DE INTERVENCIÓN	Región/Dpto.	Provincia	Distrito	Ciudad / Barrio o Sector		
	CUSCO	LA CONVENCION	MEGANTONI	NUEVA GENERACIÓN CAMISEA		
PROBLEMÁTICA A SOLUCIONAR	EN LA ZONA EXISTE ACTIVIDAD AGRÍCOLA Y COMERCIAL, ENTRE EL SECTOR DE NUEVA GENERACIÓN CAMISEA Y EL CENTRO POBLADO DE CAMISEA, EL MISMO QUE TIENE UN LIMITADO ACCESO VEHICULAR, DEBIDO A LA NO EXISTENCIA DE UN PUENTE CARROZABLE QUE LOS INTEGRO, PARA DINAMIZAR LA ECONOMÍA DE LOS POBLADORES DE LA ZONA					
OBJETIVO GENERAL	MAYOR ACCESO A LOS MERCADOS LOCALES DE LAS POBLACIONES ASENTADAS EN LA ZONA Y ACCESO AL FUTURO AEROPUERTO DE CAMISEA					
OBJETIVOS ESPECÍFICOS	CONSTRUCCIÓN DE UNA INFRAESTRUCTURA VIAL ADECUADA					
	ADECUADAS VÍAS DE ACCESO A LA INFRAESTRUCTURA VIAL BAJA VULNERABILIDAD DE LA INFRAESTRUCTURA VIAL ANTE PRESENCIA DE AVENIDAS EXTREMAS					
RESULTADOS QUE SE ESPERA	ADECUADO ACCESO A LOS MERCADOS LOCALES DE LAS POBLACIONES ASENTADAS EN LA ZONA, PARA LA DINAMIZACIÓN ECONÓMICA DEL C.P. DE CAMISEA					
DESCRIPCIÓN DEL PROYECTO	EL PROYECTO COMPRENDE LA ELABORACIÓN DE LOS ESTUDIOS A NIVEL DE EXPEDIENTE TÉCNICO, PARA LA POSTERIOR EJECUCIÓN DE TODOS LOS COMPONENTES PLANTEADOS Y DE ESTA FORMA, CUMPLIR CON TODOS LOS OBJETIVOS ESPECÍFICOS.					
ZONA DE INFLUENCIA	C.P. DE CAMISEA – NUEVA GENERACIÓN CAMISEA					
SITUACIÓN Y CARACTERÍSTICAS PRINCIPALES						
POBLACIÓN OBJETIVO	POBLACIÓN DEL C.P. DE CAMISEA – NUEVA GENERACIÓN CAMISEA			CANTIDAD DE BENEFICIARIOS	10000 BENEFICIARIOS APROX.	

PROPIEDAD DEL TERRENO	ACTAS DE LIBRE DISPONIBILIDAD POR PARTE DE LOS BENEFICIARIOS		MAGNITUD DE INTERVENCIÓN	1.0 KM APROX.		
PLAZOS DE EJECUCIÓN	16 MESES					
	HORIZONTE TEMPORAL		MEDIANO PLAZO	ESCALA DE INTEGRACIÓN		LOCAL
PRESUPUESTO	INVERSIÓN ESTIMADA	S/. 18,000,000.00	INSTITUCIÓN RESPONSABLE	GOBIERNOS LOCALES	FUENTE DE FINANCIAMIENTO	CANON Y SOBRE CANON

CROQUIS DE UBICACIÓN



FICHA DE PROYECTO DE INVERSIÓN						
DIMENSIÓN	FÍSICO CONSTRUIDO					
CÓDIGO	PI-16	COMPONENTE		M-FI	SNIP	
TIPO DE FICHA	<u>PROGRAMA</u>		<u>PROYECTO</u>	X	<u>ACTIVIDAD</u>	
GRADO DE PRIORIDAD	<u>URGENTE</u>		<u>MEDIA</u>	X	<u>BAJA</u>	
DENOMINACIÓN DEL PROYECTO	"AMPLIACIÓN Y MEJORAMIENTO DE LAS ECO-VIAS PEATONALES DEL CENTRO POBLADO DE CAMISEA, DISTRITO DE MEGANTONI - LA CONVENCION – CUSCO"					
						
ZONA DE INTERVENCIÓN	Región/Dpto.	Provincia	Distrito	Ciudad / Barrio o Sector		
	CUSCO	LA CONVENCION	MEGANTONI	C.P. DE CAMISEA		
PROBLEMÁTICA A SOLUCIONAR	DÉFICIT DE ÁREAS VERDES RECREATIVAS E INEXISTENCIA DE VÍAS Y CIRCUITOS ECOLÓGICOS					
OBJETIVO GENERAL	CUBRIR EL DÉFICIT DE ÁREAS VERDES RECREATIVAS Y CONSTRUCCIÓN DE VÍAS Y CIRCUITOS ECOLÓGICOS					
OBJETIVOS ESPECÍFICOS	DOTAR DE VIAS Y CIRCUITOS ECOLÓGICOS DE ACCESO PÚBLICO					
	CONECTAR CON LA RED VIAL DE TRANSPORTE					
	CAPACITACIÓN Y SENSIBILIZACIÓN AMBIENTAL					
RESULTADOS QUE SE ESPERA	CUBRIR EL FUTURO DÉFICIT DE ÁREAS VERDES Y LA EXISTENCIA DE CIRCUITOS ECOLÓGICOS (ECO-VÍAS), PARA MEJORAR LA CALIDAD DE VIDA DE LA POBLACIÓN DEL C.P. DE CAMISEA					
DESCRIPCIÓN DEL PROYECTO	EL PROYECTO COMPRENDE LA ELABORACIÓN DE LOS ESTUDIOS A NIVEL DE EXPEDIENTE TÉCNICO, PARA LA POSTERIOR EJECUCIÓN DE TODOS LOS COMPONENTES PLANTEADOS Y DE ESTA FORMA, CUMPLIR CON TODOS LOS OBJETIVOS ESPECÍFICOS.					
ZONA DE INFLUENCIA	C.P. DE CAMISEA					
SITUACIÓN Y CARACTERÍSTICAS PRINCIPALES						
POBLACIÓN OBJETIVO	POBLACIÓN DEL C.P. DE CAMISEA			CANTIDAD DE BENEFICIARIOS	5600 HABITANTES APROX.	
PROPIEDAD DEL TERRENO	ACTAS DE LIBRE DISPONIBILIDAD POR PARTE DE LOS BENEFICIARIOS		MAGNITUD DE INTERVENCIÓN		10 KM APROX.	

PLAZOS DE EJECUCIÓN	08 MESES					
	HORIZONTE TEMPORAL		Mediano Plazo	ESCALA DE INTEGRACIÓN		Local
PRESUPUESTO	INVERSIÓN ESTIMADA	S/. 3,800,000.00	INSTITUCIÓN RESPONSABLE	Gobiernos Locales	FUENTE DE FINANCIAMIENTO	Canon y sobre canon
CROQUIS DE UBICACIÓN	 <p>The map shows the project area in Megantoni, Peru, situated along the Rio Carabaya. Key features include: <ul style="list-style-type: none"> CC.NN SHIVANKORENI: Communal lands on both sides of the river. PLAN ESPECÍFICO ENBAJASORNO: A specific plan area highlighted in pink on the left bank. PLAN ESPECÍFICO INTEGRACIÓN DE RÍOS: A plan area highlighted in yellow on the left bank. PLAN ESPECÍFICO TRÁFICO Y CAMBIO PAISAJÍSTICO: A plan area highlighted in blue on the right bank. ÁREAS DE PROTECCIÓN AMBIENTAL: Environmental protection zones along the riverbanks. ÁREAS DE PROTECCIÓN ZOOECOLÓGICA: Zoogeological protection areas. ÁREAS DE PROTECCIÓN ARQUITECTÓNICA: Architectural protection areas. ÁREAS DE PROTECCIÓN HISTÓRICA: Historical protection areas. ÁREAS DE PROTECCIÓN CULTURAL: Cultural protection areas. ÁREAS DE PROTECCIÓN PATRIMONIO: Heritage protection areas. ÁREAS DE PROTECCIÓN SOCIAL: Social protection areas. ÁREAS DE PROTECCIÓN ECONÓMICA: Economic protection areas. ÁREAS DE PROTECCIÓN EDUCATIVA: Educational protection areas. ÁREAS DE PROTECCIÓN DEPORTIVA: Sports protection areas. ÁREAS DE PROTECCIÓN RECREATIVA: Recreational protection areas. ÁREAS DE PROTECCIÓN TURÍSTICA: Tourist protection areas. ÁREAS DE PROTECCIÓN RELIGIOSA: Religious protection areas. ÁREAS DE PROTECCIÓN ARTÍSTICA: Artistic protection areas. ÁREAS DE PROTECCIÓN CIENTÍFICA: Scientific protection areas. ÁREAS DE PROTECCIÓN TECNOLÓGICA: Technological protection areas. ÁREAS DE PROTECCIÓN INFORMATICA: Information technology protection areas. ÁREAS DE PROTECCIÓN COMUNICACIONAL: Communication protection areas. ÁREAS DE PROTECCIÓN TRANSPORTIVA: Transport protection areas. ÁREAS DE PROTECCIÓN ENERGÉTICA: Energy protection areas. ÁREAS DE PROTECCIÓN SANEAMIENTO: Sanitation protection areas. ÁREAS DE PROTECCIÓN ALIMENTARIA: Food protection areas. ÁREAS DE PROTECCIÓN VESTIMENTARIA: Clothing protection areas. ÁREAS DE PROTECCIÓN CULTURAL: Cultural protection areas. ÁREAS DE PROTECCIÓN PATRIMONIO: Heritage protection areas. ÁREAS DE PROTECCIÓN SOCIAL: Social protection areas. ÁREAS DE PROTECCIÓN ECONÓMICA: Economic protection areas. ÁREAS DE PROTECCIÓN EDUCATIVA: Educational protection areas. ÁREAS DE PROTECCIÓN DEPORTIVA: Sports protection areas. ÁREAS DE PROTECCIÓN RECREATIVA: Recreational protection areas. ÁREAS DE PROTECCIÓN TURÍSTICA: Tourist protection areas. ÁREAS DE PROTECCIÓN RELIGIOSA: Religious protection areas. ÁREAS DE PROTECCIÓN ARTÍSTICA: Artistic protection areas. ÁREAS DE PROTECCIÓN CIENTÍFICA: Scientific protection areas. ÁREAS DE PROTECCIÓN TECNOLÓGICA: Technological protection areas. ÁREAS DE PROTECCIÓN INFORMATICA: Information technology protection areas. ÁREAS DE PROTECCIÓN COMUNICACIONAL: Communication protection areas. ÁREAS DE PROTECCIÓN TRANSPORTIVA: Transport protection areas. ÁREAS DE PROTECCIÓN ENERGÉTICA: Energy protection areas. ÁREAS DE PROTECCIÓN SANEAMIENTO: Sanitation protection areas. ÁREAS DE PROTECCIÓN ALIMENTARIA: Food protection areas. ÁREAS DE PROTECCIÓN VESTIMENTARIA: Clothing protection areas. </p>					

FICHA DE PROYECTO DE INVERSIÓN

DIMENSIÓN	FÍSICO CONSTRUIDO				
CÓDIGO	PI-17	COMPONENTE	M-FI	SNIP	-
TIPO DE FICHA	<u>PROGRAMA</u>	<u>PROYECTO</u>	X	<u>ACTIVIDAD</u>	
GRADO DE PRIORIDAD	<u>URGENTE</u>	<u>MEDIA</u>	X	<u>BAJA</u>	
DENOMINACIÓN DEL PROYECTO	"CREACION DEL CENTRO CULTURAL EN EL CENTRO POBLADO DE CAMISEA, DISTRITO DE MEGANTONI - LA CONVENCION – CUSCO"				



ZONA DE INTERVENCIÓN	Región/Dpto.	Provincia	Distrito	Ciudad / Barrio o Sector
	CUSCO	LA CONVENCION	MEGANTONI	C.P. DE CAMISEA
PROBLEMÁTICA A SOLUCIONAR	INEXISTENCIA DE CONDICIONES E INFRAESTRUCTURA ADECUADA PARA BRINDAR SERVICIOS CULTURALES A LA POBLACIÓN DEL DISTRITO DE MEGANTONI			
OBJETIVO GENERAL	QUE EXISTA CONDICIONES E INFRAESTRUCTURA ADECUADA PARA BRINDAR SERVICIOS CULTURALES A LA POBLACIÓN DEL DISTRITO DE MEGANTONI			
OBJETIVOS ESPECÍFICOS	CONSTRUCCIÓN DE UNA INFRAESTRUCTURA CULTURAL ADECUADA			
	IMPLEMENTACIÓN CON MOBILIARIO Y EQUIPOS			
	CAPACITACIÓN PARA EL USO ADECUADO DE LA INFRAESTRUCTURA			
	ELABORACIÓN DEL PLAN DE MITIGACIÓN DE IMPACTO AMBIENTAL			
RESULTADOS QUE SE ESPERA	REVALORACIÓN DE LA CULTURA DEL DISTRITO DE MAGANTONI			
DESCRIPCIÓN DEL PROYECTO	EL PROYECTO COMPRENDE LA ELABORACIÓN DE LOS ESTUDIOS A NIVEL DE EXPEDIENTE TÉCNICO, PARA LA POSTERIOR EJECUCIÓN DE TODOS LOS COMPONENTES PLANTEADOS Y DE ESTA FORMA, CUMPLIR CON TODOS LOS OBJETIVOS ESPECÍFICOS.			
ZONA DE INFLUENCIA	C.P. DE CAMISEA			
SITUACIÓN Y CARACTERÍSTICAS PRINCIPALES				
POBLACIÓN OBJETIVO	POBLACIÓN DEL C.P. DE CAMISEA		CANTIDAD DE BENEFICIARIOS	5600 APROX.

PROPIEDAD DEL TERRENO	ACTAS DE LIBRE DISPONIBILIDAD POR PARTE DE LOS BENEFICIARIOS		MAGNITUD DE INTERVENCIÓN	1.2 KM2 APROX.		
PLAZOS DE EJECUCIÓN	08 MESES					
	HORIZONTE TEMPORAL		MEDIANO PLAZO	ESCALA DE INTEGRACIÓN		LOCAL
PRESUPUESTO	INVERSIÓN ESTIMADA	S/. 5,500,000.00	INSTITUCIÓN RESPONSABLE	GOBIERNOS LOCALES	FUENTE DE FINANCIAMIENTO	CANON Y SOBRE CANON

CROQUIS DE UBICACIÓN



FICHA DE PROYECTO DE INVERSIÓN					
DIMENSIÓN	FÍSICO CONSTRUIDO				
CÓDIGO	PI-18	COMPONENTE	M-FI	SNIP	-
TIPO DE FICHA	<u>PROGRAMA</u>	<u>PROYECTO</u>	X	<u>ACTIVIDAD</u>	
GRADO DE PRIORIDAD	<u>URGENTE</u>	<u>MEDIA</u>	X	<u>BAJA</u>	
DENOMINACIÓN DEL PROYECTO	"CONSTRUCCION DE LA PLAZA MAYOR DEL CENTRO POBLADO DE CAMISEA, DISTRITO DE MEGANTONI - LA CONVENCION - CUSCO"				
  <div data-bbox="690 814 971 1003" style="text-align: center;">  <p>PLAZA MAYOR</p> </div>					
ZONA DE INTERVENCIÓN	Región/Dpto.	Provincia	Distrito	Ciudad / Barrio o Sector	
	CUSCO	LA CONVENCION	MEGANTONI	C.P. DE CAMISEA	
PROBLEMÁTICA A SOLUCIONAR	INEXISTENCIA DE LA PLAZA MAYOR DEL CENTRO POBLADO DE CAMISEA				
OBJETIVO GENERAL	CONSTRUCCIÓN DE LA PLAZA MAYOR DEL CENTRO POBLADO DE CAMISEA				
OBJETIVOS ESPECÍFICOS	CONSTRUCCIÓN DE INFRAESTRUCTURA ORNAMENTACIÓN DE LA PLAZA MAYOR ELABORACIÓN DEL PLAN DE MITIGACIÓN DE IMPACTO AMBIENTAL				
RESULTADOS QUE SE ESPERA	INFRAESTRUCTURA ADECUADA, ACORDE A LA ZONA Y EN ARMONIA CON EL MEDIO AMBIENTE, QUE COADYUVE AL DESARROLLO DEL C.P. DE CAMISEA				
DESCRIPCIÓN DEL PROYECTO	EL PROYECTO COMPRENDE LA ELABORACIÓN DE LOS ESTUDIOS A NIVEL DE EXPEDIENTE TÉCNICO, PARA LA POSTERIOR EJECUCIÓN DE TODOS LOS COMPONENTES PLANTEADOS Y DE ESTA FORMA, CUMPLIR CON TODOS LOS OBJETIVOS ESPECÍFICOS.				
ZONA DE INFLUENCIA	CENTRO POBLADO DE CAMISEA				
SITUACIÓN Y CARACTERÍSTICAS PRINCIPALES					
POBLACIÓN OBJETIVO	CENTRO POBLADO DE CAMISEA		CANTIDAD DE BENEFICIARIOS	5600 HABITANTES APROX.	
PROPIEDAD DEL TERRENO	EXISTE ACTA DE LIBRE DISPONIBILIDAD DE TERRENO POR PARTE DEL JEFE DE LA COMUNIDAD.		MAGNITUD DE INTERVENCIÓN	1.5 Ha. APROX.	



MUNICIPALIDAD DISTRITAL DE MEGANTONI

"Año del Diálogo y la Reconciliación Nacional"

UNIDAD Y DESARROLLO



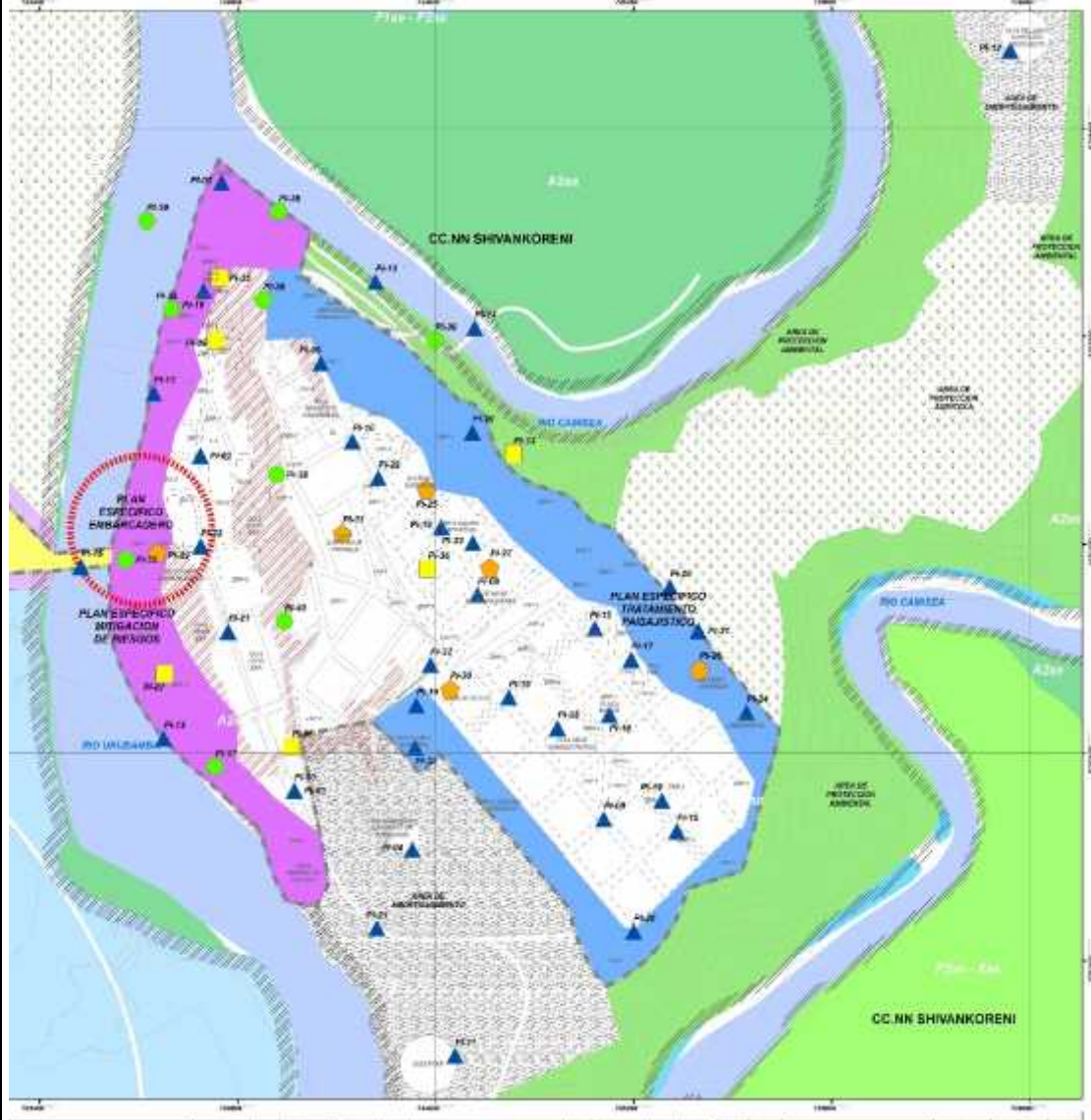
PLAZOS DE EJECUCIÓN	08 MESES					
	HORIZONTE TEMPORAL		MEDIANO PLAZO	ESCALA DE INTEGRACIÓN		LOCAL
PRESUPUESTO	INVERSIÓN ESTIMADA	S/. 2.800,000.00	INSTITUCIÓN RESPONSABLE	GOBIERNOS LOCALES	FUENTE DE FINANCIAMIENTO	CANON Y SOBRE CANON
CROQUIS DE UBICACIÓN						

FICHA DE PROYECTO DE INVERSIÓN

DIMENSIÓN	FÍSICO CONSTRUIDO					
CÓDIGO	PI-19	COMPONENTE		M-FI	SNIP	-
TIPO DE FICHA	<u>PROGRAMA</u>		<u>PROYECTO</u>	X	<u>ACTIVIDAD</u>	
GRADO DE PRIORIDAD	<u>URGENTE</u>	X	<u>MEDIA</u>		<u>BAJA</u>	
DENOMINACIÓN DEL PROYECTO	"MEJORAMIENTO Y AMPLIACIÓN DE LOS PARQUES Y PLAZAS DEL CENTRO POBLADO DE CAMISEA, DISTRITO DE MEGANTONI - LA CONVENCION - CUSCO"					



ZONA DE INTERVENCIÓN	Región/Dpto.	Provincia	Distrito	Ciudad / Barrio o Sector
	CUSCO	LA CONVENCION	MEGANTONI	C.P. DE CAMISEA
PROBLEMÁTICA A SOLUCIONAR	INEXISTENCIA DE PLAZAS Y PARQUES ADECUADOS PARA EL ESPACIMIENTO DE LOS POBLADORES DEL CENTRO POBLADO DE CAMISEA			
OBJETIVO GENERAL	EXISTENCIA DE PLAZAS Y PARQUES ADECUADOS PARA EL ESPACIMIENTO DE LOS POBLADORES DEL CENTRO POBLADO DE CAMISEA			
OBJETIVOS ESPECÍFICOS	CONSTRUCCIÓN DE INFRAESTRUCTURA ORNAMENTACIÓN DE PLAZAS Y PARQUES ELABORACIÓN DEL PLAN DE MITIGACIÓN DE IMPACTO AMBIENTAL			
RESULTADOS QUE SE ESPERA	INFRAESTRUCTURA ADECUADA, ACORDE A LA ZONA Y EN ARMONIA CON EL MEDIO AMBIENTE, QUE COADYUVE AL DESARROLLO DEL C.P. DE CAMISEA			
DESCRIPCIÓN DEL PROYECTO	EL PROYECTO COMPRENDE LA ELABORACIÓN DE LOS ESTUDIOS A NIVEL DE EXPEDIENTE TÉCNICO, PARA LA POSTERIOR EJECUCIÓN DE TODOS LOS COMPONENTES PLANTEADOS Y DE ESTA FORMA, CUMPLIR CON TODOS LOS OBJETIVOS ESPECÍFICOS.			
ZONA DE INFLUENCIA	CENTRO POBLADO DE CAMISEA			
SITUACIÓN Y CARACTERÍSTICAS PRINCIPALES				
POBLACIÓN OBJETIVO	CENTRO POBLADO DE CAMISEA		CANTIDAD DE BENEFICIARIOS	5600 HABITANTES APROX.
PROPIEDAD DEL TERRENO	EXISTE ACTA DE LIBRE DISPONIBILIDAD DE TERRENO POR PARTE DEL JEFE DE LA COMUNIDAD.		MAGNITUD DE INTERVENCIÓN	0.5 Ha. APROX.

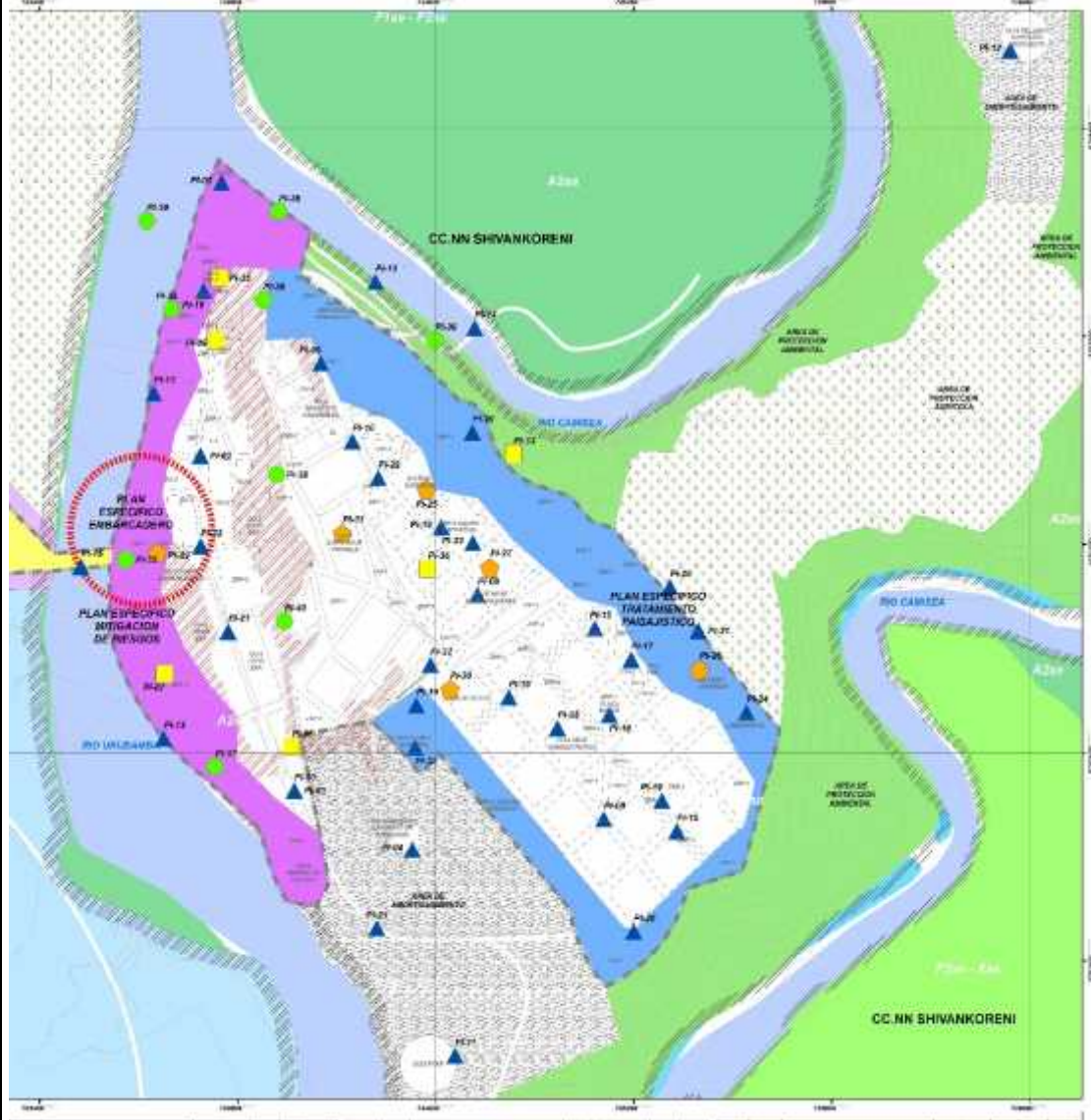
PLAZOS DE EJECUCIÓN	06 MESES					
	HORIZONTE TEMPORAL		CORTO PLAZO	ESCALA DE INTEGRACIÓN		LOCAL
PRESUPUESTO	INVERSIÓN ESTIMADA	S/. 2.000,000.00	INSTITUCIÓN RESPONSABLE	GOBIERNOS LOCALES	FUENTE DE FINANCIAMIENTO	CANON Y SOBRE CANON
CROQUIS DE UBICACIÓN						

FICHA DE PROYECTO DE INVERSIÓN

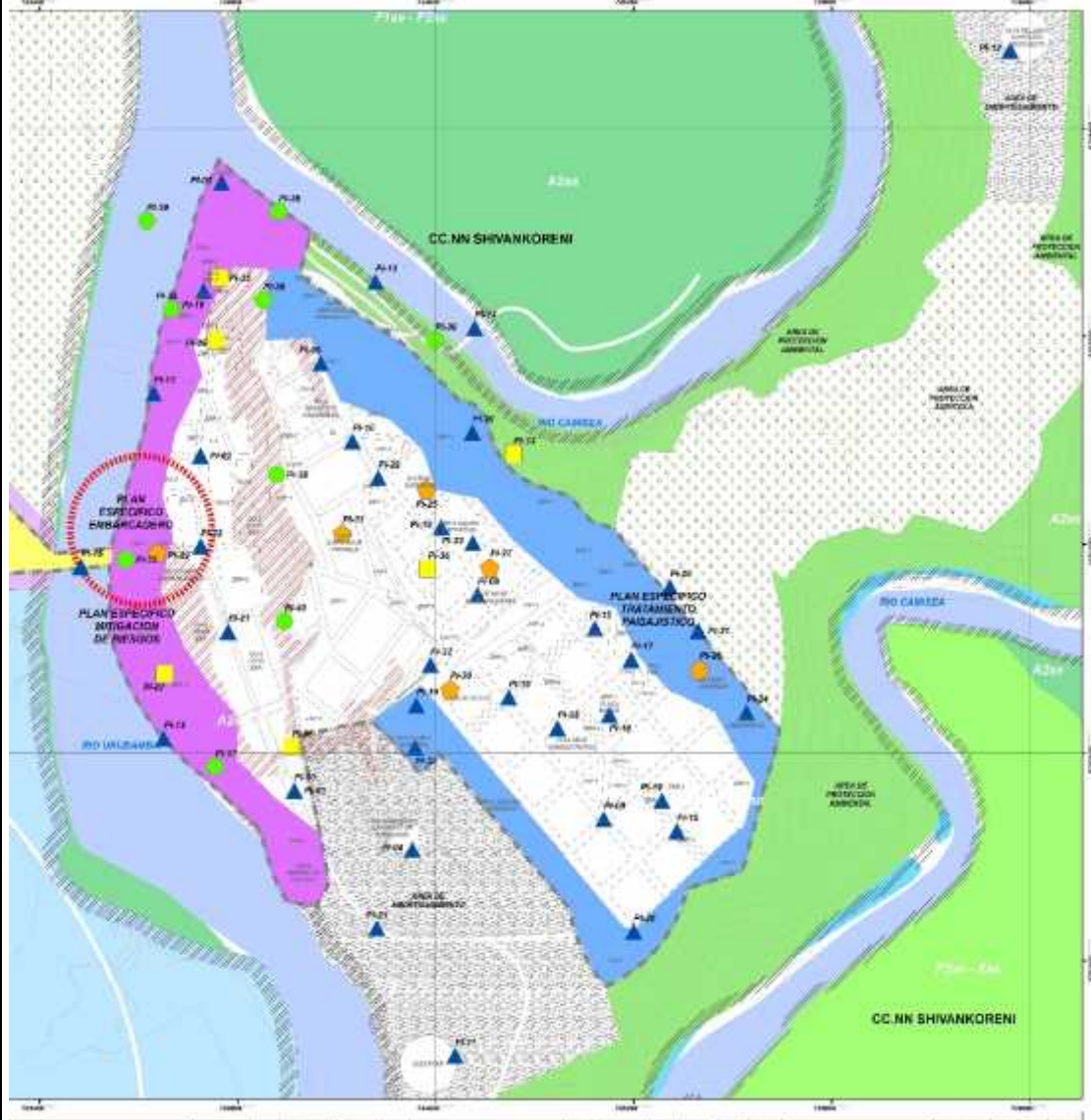
DIMENSIÓN	FÍSICO CONSTRUIDO					
CÓDIGO	PI-20	COMPONENTE		M-FI	SNIP	-
TIPO DE FICHA	<u>PROGRAMA</u>		<u>PROYECTO</u>	X	<u>ACTIVIDAD</u>	
GRADO DE PRIORIDAD	<u>URGENTE</u>	X	<u>MEDIA</u>		<u>BAJA</u>	
DENOMINACIÓN DEL PROYECTO	"CONSTRUCCIÓN DE CICLOVIAS ECOLÓGICAS EN EL CENTRO POBLADO DE CAMISEA, DISTRITO DE MEGANTONI - LA CONVENCION – CUSCO"					



ZONA DE INTERVENCIÓN	Región/Dpto.	Provincia	Distrito	Ciudad / Barrio o Sector
	CUSCO	LA CONVENCION	MEGANTONI	C.P. DE CAMISEA
PROBLEMÁTICA A SOLUCIONAR	INEXISTENCIA DE CICLOVÍAS ECOLÓGICAS EN EL C.P. DE CAMISEA			
OBJETIVO GENERAL	EXISTENCIA DE CICLOVÍAS ECOLÓGICAS EN EL C.P. DE CAMISEA			
OBJETIVOS ESPECÍFICOS	DOTAR DE CICLOVÍAS Y CIRCUITOS ECOLÓGICOS DE ACCESO PÚBLICO CONECTAR CON LA RED VIAL DE TRANSPORTE CAPACITACIÓN Y SENSIBILIZACIÓN AMBIENTAL			
RESULTADOS QUE SE ESPERA	CUBRIR EL FUTURO DÉFICIT DE ÁREAS DE ESPARCIMIENTO Y LA EXISTENCIA DE CICLOVÍAS, PARA MEJORAR LA CALIDAD DE VIDA DE LA POBLACIÓN DEL C.P. DE CAMISEA			
DESCRIPCIÓN DEL PROYECTO	EL PROYECTO COMPRENDE LA ELABORACIÓN DE LOS ESTUDIOS A NIVEL DE EXPEDIENTE TÉCNICO, PARA LA POSTERIOR EJECUCIÓN DE TODOS LOS COMPONENTES PLANTEADOS Y DE ESTA FORMA, CUMPLIR CON TODOS LOS OBJETIVOS ESPECÍFICOS.			
ZONA DE INFLUENCIA	C.P. DE CAMISEA			
SITUACIÓN Y CARACTERÍSTICAS PRINCIPALES				
POBLACIÓN OBJETIVO	POBLACIÓN DEL C.P. DE CAMISEA		CANTIDAD DE BENEFICIARIOS	5600 HABITANTES APROX.
PROPIEDAD DEL TERRENO	ACTAS DE LIBRE DISPONIBILIDAD POR PARTE DE LOS BENEFICIARIOS		MAGNITUD DE INTERVENCIÓN	56 Ha APROX.

PLAZOS DE EJECUCIÓN	08 MESES					
	HORIZONTE TEMPORAL		CORTO PLAZO	ESCALA DE INTEGRACIÓN		LOCAL
PRESUPUESTO	INVERSIÓN ESTIMADA	S/. 4,800,000.00	INSTITUCIÓN RESPONSABLE	GOBIERNOS LOCALES	FUENTE DE FINANCIAMIENTO	CANON Y SOBRE CANON
CROQUIS DE UBICACIÓN						

FICHA DE PROYECTO DE INVERSIÓN					
DIMENSIÓN	FÍSICO CONSTRUIDO				
CÓDIGO	PI-09	COMPONENTE		M-FI	SNIP
TIPO DE FICHA	<u>PROGRAMA</u>		<u>PROYECTO</u>	X	<u>ACTIVIDAD</u>
GRADO DE PRIORIDAD	<u>URGENTE</u>		<u>MEDIA</u>	X	<u>BAJA</u>
DENOMINACIÓN DEL PROYECTO	"CONSTRUCCIÓN DEL ANILLO VIAL DE CIRCUNVALACIÓN EN EL CENTRO POBLADO DE CAMISEA, DISTRITO DE MEGANTONI - LA CONVENCION – CUSCO"				
					
ZONA DE INTERVENCIÓN	Región/Dpto.	Provincia	Distrito	Ciudad / Barrio o Sector	
	CUSCO	LA CONVENCION	MEGANTONI	C.P. DE CAMISEA	
PROBLEMÁTICA A SOLUCIONAR	INEXISTENCIA DE VIAS DE CIRCUNVALACIÓN Y ANILLO VIAL				
OBJETIVO GENERAL	EXISTENCIA DE VIAS DE CIRCUNVALACIÓN Y ANILLO VIAL				
OBJETIVOS ESPECÍFICOS	CONSTRUCCIÓN DEL ANILLO VIAL DE CIRCUNVALACIÓN, CON ESPACIOS PÚBLICOS INTEGRADOS A UNA RED VIAL				
	CONECTAR CON LA RED VIAL DE TRANSPORTE URBANO DEL C.P. DE CAMISEA				
RESULTADOS QUE SE ESPERA	CUBRIR EL FUTURO DÉFICIT DE PISTAS, VEREDAS Y LA EXISTENCIA DE CIRCUITOS VEHICULARES PARA MEJORAR LA CALIDAD DE VIDA DE LA POBLACIÓN DEL C.P. DE CAMISEA				
DESCRIPCIÓN DEL PROYECTO	EL PROYECTO COMPRENDE LA ELABORACIÓN DE LOS ESTUDIOS A NIVEL DE EXPEDIENTE TÉCNICO, PARA LA POSTERIOR EJECUCIÓN DE TODOS LOS COMPONENTES PLANTEADOS Y DE ESTA FORMA, CUMPLIR CON TODOS LOS OBJETIVOS ESPECÍFICOS.				
ZONA DE INFLUENCIA	C.P. DE CAMISEA				
SITUACIÓN Y CARACTERÍSTICAS PRINCIPALES					
POBLACIÓN OBJETIVO	POBLACIÓN DEL C.P. DE CAMISEA			CANTIDAD DE BENEFICIARIOS	5600 HABITANTES APROX.
PROPIEDAD DEL TERRENO	ACTAS DE LIBRE DISPONIBILIDAD POR PARTE DE LOS BENEFICIARIOS		MAGNITUD DE INTERVENCIÓN		12.3 KM. APROX.

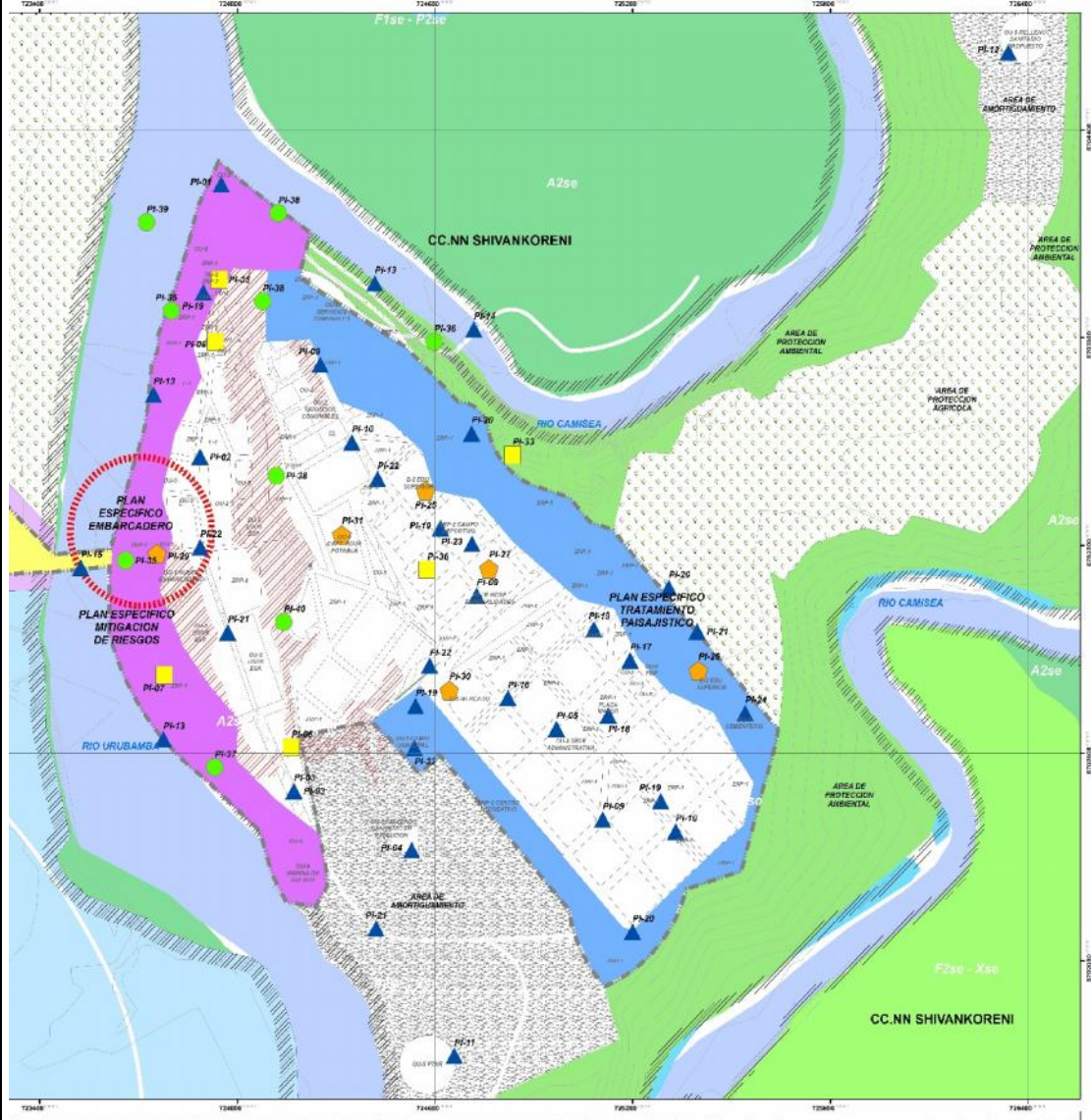
PLAZOS DE EJECUCIÓN	06 MESES					
	HORIZONTE TEMPORAL		Mediano Plazo	ESCALA DE INTEGRACIÓN		Local
PRESUPUESTO	INVERSIÓN ESTIMADA	S/. 15,000,000.00	INSTITUCIÓN RESPONSABLE	Gobiernos Locales	FUENTE DE FINANCIAMIENTO	Canon y sobre canon
CROQUIS DE UBICACIÓN						

FICHA DE PROYECTO DE INVERSIÓN

DIMENSIÓN	FÍSICO CONSTRUIDO					
CÓDIGO	PI-22	COMPONENTE		M-FI	SNIP	-
TIPO DE FICHA	<u>PROGRAMA</u>		<u>PROYECTO</u>	X	<u>ACTIVIDAD</u>	
GRADO DE PRIORIDAD	<u>URGENTE</u>		<u>MEDIA</u>	X	<u>BAJA</u>	
DENOMINACIÓN DEL PROYECTO	"CONSTRUCCIÓN DE INTERSECCIONES VIALES EN EL CENTRO POBLADO DE CAMISEA, DISTRITO DE MEGANTONI - LA CONVENCION – CUSCO"					



ZONA DE INTERVENCIÓN	Región/Dpto.	Provincia	Distrito	Ciudad / Barrio o Sector
	CUSCO	LA CONVENCION	MEGANTONI	C.P. DE CAMISEA
PROBLEMÁTICA A SOLUCIONAR	INEXISTENCIA DE INTERSECCIONES VIALES			
OBJETIVO GENERAL	EXISTENCIA DE INTERSECCIONES VIALES			
OBJETIVOS ESPECÍFICOS	CONSTRUCCIÓN DE INTERSECCIONES VIALES, CON ESPACIOS PÚBLICOS INTEGRADOS A UNA RED VIAL CONECTAR CON LA RED VIAL DE TRANSPORTE URBANO DEL C.P. DE CAMISEA			
RESULTADOS QUE SE ESPERA	CUBRIR EL DÉFICIT DE INTERSECCIONES VIALES, PARA MEJORAR LA CALIDAD DE VIDA DE LA POBLACIÓN DEL C.P. DE CAMISEA			
DESCRIPCIÓN DEL PROYECTO	EL PROYECTO COMPRENDE LA ELABORACIÓN DE LOS ESTUDIOS A NIVEL DE EXPEDIENTE TÉCNICO, PARA LA POSTERIOR EJECUCIÓN DE TODOS LOS COMPONENTES PLANTEADOS Y DE ESTA FORMA, CUMPLIR CON TODOS LOS OBJETIVOS ESPECÍFICOS.			
ZONA DE INFLUENCIA	C.P. DE CAMISEA			
SITUACIÓN Y CARACTERÍSTICAS PRINCIPALES				
POBLACIÓN OBJETIVO	POBLACIÓN DEL C.P. DE CAMISEA		CANTIDAD DE BENEFICIARIOS	5600 HABITANTES APROX.
PROPIEDAD DEL TERRENO	ACTAS DE LIBRE DISPONIBILIDAD POR PARTE DE LOS BENEFICIARIOS	MAGNITUD DE INTERVENCIÓN		9.5 KM. APROX.

PLAZOS DE EJECUCIÓN	08 MESES					
	HORIZONTE TEMPORAL		ESCALA DE INTEGRACIÓN		Local	
PRESUPUESTO	INVERSIÓN ESTIMADA	S/. 7,500,000.00	INSTITUCIÓN RESPONSABLE	Gobiernos Locales	FUENTE DE FINANCIAMIENTO	Canon y sobre canon
CROQUIS DE UBICACIÓN						

FICHA DE PROYECTO DE INVERSIÓN

DIMENSIÓN	FÍSICO CONSTRUIDO					
CÓDIGO	PI-23	COMPONENTE		M-FI	SNIP	-
TIPO DE FICHA	<u>PROGRAMA</u>		<u>PROYECTO</u>	X	<u>ACTIVIDAD</u>	
GRADO DE PRIORIDAD	<u>URGENTE</u>		<u>MEDIA</u>	X	<u>BAJA</u>	
DENOMINACIÓN DEL PROYECTO	"CONSTRUCCION Y EQUIPAMIENTO DE UN CENTRO RECREACIONAL TURISTICO EN EL CENTRO POBLADO DE CAMISEA, DISTRITO DE MEGANTONI - LA CONVENCION - CUSCO"					



ZONA DE INTERVENCIÓN	Región/Dpto.	Provincia	Distrito	Ciudad / Barrio o Sector
	CUSCO	LA CONVENCION	MEGANTONI	C.P. DE CAMISEA
PROBLEMÁTICA A SOLUCIONAR	INEXISTENCIA DE INFRAESTRUCTURA ADECUADA PARA LA PRÁCTICA DEPORTIVA Y DE RECREACION TURISTICA EN EL C.P. DE CAMISEA			
OBJETIVO GENERAL	EXISTENCIA DE INFRAESTRUCTURA ADECUADA PARA LA PRÁCTICA DEPORTIVA Y DE RECREACION TURISTICA EN EL C.P. DE CAMISEA			
OBJETIVOS ESPECÍFICOS	CONSTRUCCIÓN DE INFRAESTRUCTURA PARA EL CENTRO RECREACIONAL TURISTICO			
	IMPLEMENTACIÓN CON MOBILIARIO Y EQUIPOS			
	ORNAMENTACIÓN DEL CENTRO RECREACIONAL TURISTICO			
RESULTADOS QUE SE ESPERA	ADECUADA INFRAESTRUCTURA PARA EL DESARROLLO DE ACTIVIDADES RECREACIONALES, TURISTICAS Y VACACIONALES, QUE COADYUVEN A MEJORAR LA CALIDAD DE VIDA DE LA POBLACIÓN DEL C.P. DE CAMISEA			
DESCRIPCIÓN DEL PROYECTO	EL PROYECTO COMPRENDE LA ELABORACIÓN DE LOS ESTUDIOS A NIVEL DE EXPEDIENTE TÉCNICO, PARA LA POSTERIOR EJECUCIÓN DE TODOS LOS COMPONENTES PLANTEADOS Y DE ESTA FORMA, CUMPLIR CON TODOS LOS OBJETIVOS ESPECÍFICOS.			
ZONA DE INFLUENCIA	C.P. DE CAMISEA			
SITUACIÓN Y CARACTERÍSTICAS PRINCIPALES				
POBLACIÓN OBJETIVO	POBLACIÓN DEL C.P. DE CAMISEA		CANTIDAD DE BENEFICIARIOS	10000 HABITANTES APROX.

PROPIEDAD DEL TERRENO	ACTAS DE LIBRE DISPONIBILIDAD POR PARTE DE LOS BENEFICIARIOS		MAGNITUD DE INTERVENCIÓN	2.0 Ha. APROX.		
PLAZOS DE EJECUCIÓN	08 MESES					
	HORIZONTE TEMPORAL		MEDIANO PLAZO	ESCALA DE INTEGRACIÓN		LOCAL
PRESUPUESTO	INVERSIÓN ESTIMADA	S/. 22,500,000.00	INSTITUCIÓN RESPONSABLE	GOBIERNOS LOCALES	FUENTE DE FINANCIAMIENTO	CANON Y SOBRE CANON

CROQUIS DE UBICACIÓN



FICHA DE PROYECTO DE INVERSIÓN

DIMENSIÓN	FÍSICO CONSTRUIDO					
CÓDIGO	PI-24	COMPONENTE		M-FI	SNIP	-
TIPO DE FICHA	<u>PROGRAMA</u>		<u>PROYECTO</u>	X	<u>ACTIVIDAD</u>	
GRADO DE PRIORIDAD	<u>URGENTE</u>	X	<u>MEDIA</u>		<u>BAJA</u>	
DENOMINACIÓN DEL PROYECTO	"MEJORAMIENTO DE LOS SERVICIOS FUNERARIOS EN EL CEMENTERIO MUNICIPAL DEL CENTRO POBLADO DE CAMISEA, DISTRITO DE MEGANTONI - LA CONVENCIÓN - CUSCO"					
						
ZONA DE INTERVENCIÓN	Región/Dpto.	Provincia	Distrito	Ciudad / Barrio o Sector		
	CUSCO	LA CONVENCIÓN	MEGANTONI	C.P. DE CAMISEA		
PROBLEMÁTICA A SOLUCIONAR	INADECUADA PRESTACION DE SERVICIOS FUNERARIOS EN EL C.P. DE CAMISEA					
OBJETIVO GENERAL	ADECUADA PRESTACION DE SERVICIOS FUNERARIOS EN EL C.P. DE CAMISEA					
OBJETIVOS ESPECÍFICOS	CONSTRUCCION DE BLOQUES DE NICHOS					
	CONSTRUCCION DE AREA ADMINISTRATIVA					
	CONSTRUCCION DE CAPILLA CONSTRUCCION VELATORIO Y COCINA					
	CONSTRUCCION DE PILETA PUBLICA, SERVICIOS HIGIÉNICOS, BIODIGESTOR Y POZO PERCOLADOR					
	PLAZA PRINCIPAL – MIRADOR, CERCO PERIMETRICO E INGRESOS AREAS DE CIRCULACION					
	SISTEMA DE RIEGO Y EVACUACION DE AGUAS PLUVIALES					
	AREAS VERDES Y ARBORIZACION					
	EQUIPAMIENTO E IMPLEMENTACION					
RESULTADOS QUE SE ESPERA	CONTAR CON UN ADECUADO SERVICIO FUNERARIO EN EL C.P. DE CAMISEA, EN ARMONIA CON EL MEDIO AMBIENTE, ACORDE A LA REGLAMENTACIÓN Y NORMATIVIDAD VIGENTE.					
DESCRIPCIÓN DEL PROYECTO	EL PROYECTO COMPRENDE LA ELABORACIÓN DE LOS ESTUDIOS A NIVEL DE EXPEDIENTE TÉCNICO, PARA LA POSTERIOR EJECUCIÓN DE TODOS LOS COMPONENTES PLANTEADOS Y DE ESTA FORMA, CUMPLIR CON TODOS LOS OBJETIVOS ESPECÍFICOS.					



MUNICIPALIDAD DISTRITAL DE MEGANTONI

"Año del Diálogo y la Reconciliación Nacional"

UNIDAD Y DESARROLLO



ZONA DE INFLUENCIA	C.P. DE CAMISEA					
SITUACIÓN Y CARACTERÍSTICAS PRINCIPALES						
POBLACIÓN OBJETIVO	C.P. DE CAMISEA			CANTIDAD DE BENEFICIARIOS	5600 APROX.	
PROPIEDAD DEL TERRENO	EXISTE ACTA DE LIBRE DISPONIBILIDAD DE TERRENO POR PARTE DEL JEFE DE LA COMUNIDAD.			MAGNITUD DE INTERVENCIÓN	2.0 Ha.	
PLAZOS DE EJECUCIÓN	10 MESES					
	HORIZONTE TEMPORAL		CORTO PLAZO		ESCALA DE INTEGRACIÓN	LOCAL
PRESUPUESTO	INVERSIÓN ESTIMADA	S/. 4,500,000.00		INSTITUCIÓN RESPONSABLE	GOBIERNOS LOCALES	FUENTE DE FINANCIAMIENTO
						CANON Y SOBRE CANON
CROQUIS DE UBICACIÓN						

FICHA DE PROYECTO DE INVERSIÓN

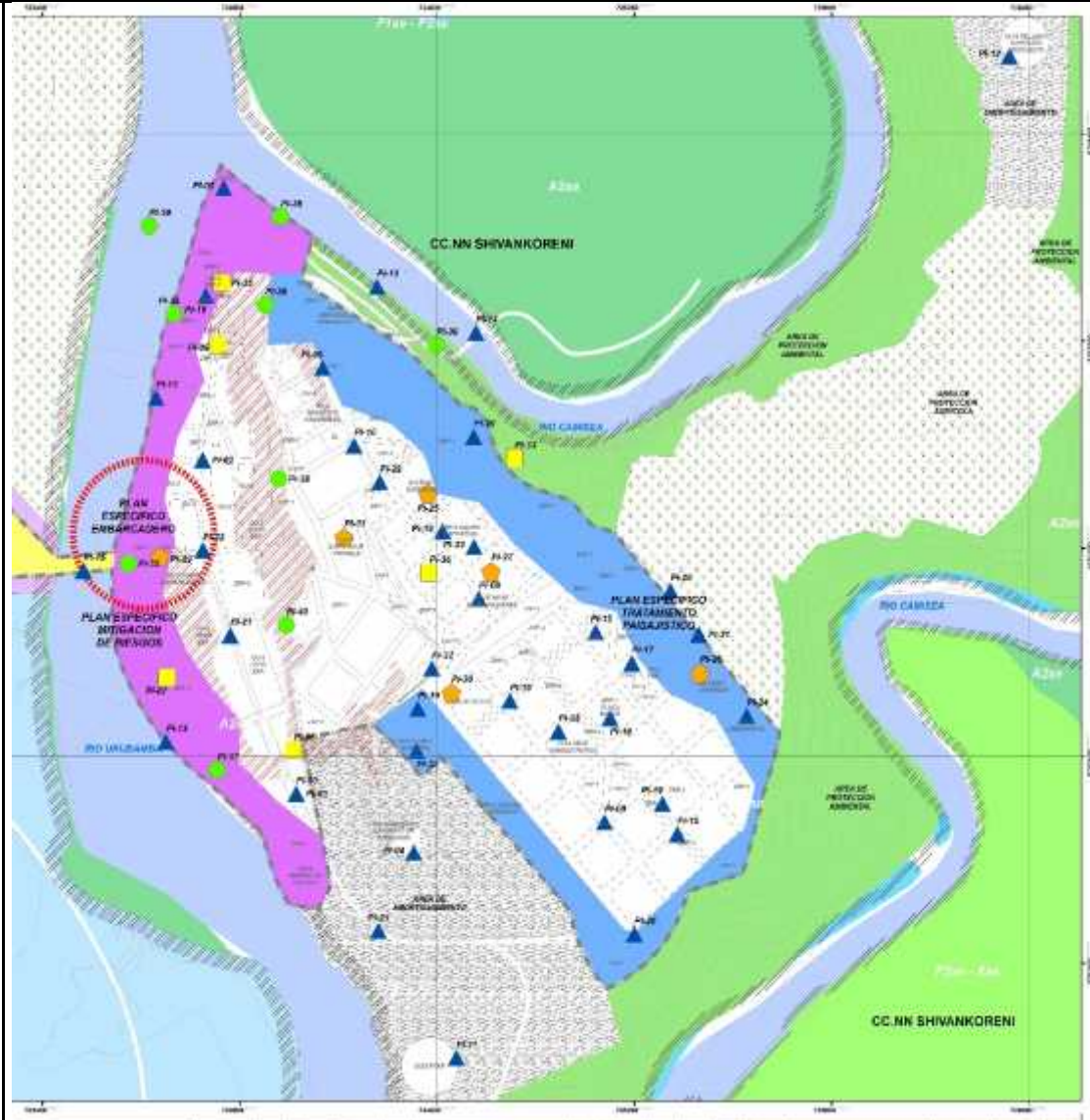
DIMENSIÓN	FÍSICO CONSTRUIDO					
CÓDIGO	PI-25	COMPONENTE		M-FI/M-EC	SNIP	-
TIPO DE FICHA	<u>PROGRAMA</u>		<u>PROYECTO</u>	X	<u>ACTIVIDAD</u>	
GRADO DE PRIORIDAD	<u>URGENTE</u>		<u>MEDIA</u>	X	<u>BAJA</u>	
DENOMINACIÓN DEL PROYECTO	"CONSTRUCCIÓN DEL INSTITUTO SUPERIOR TECNOLOGICO DE MEGANTONI EN EL CENTRO POBLADO DE CAMISEA, DISTRITO DE MEGANTONI - LA CONVENCION - CUSCO"					



ZONA DE INTERVENCIÓN	Región/Dpto.	Provincia	Distrito	Ciudad / Barrio o Sector
		CUSCO	LA CONVENCION	MEGANTONI
PROBLEMÁTICA A SOLUCIONAR	INEXISTENCIA DE INFRAESTRUCTURA PARA EL FUNCIONAMIENTO DEL INSTITUTO SUPERIOR TECNOLOGICO DE MEGANTONI			
OBJETIVO GENERAL	EXISTENCIA DE INFRAESTRUCTURA PARA EL FUNCIONAMIENTO DEL INSTITUTO SUPERIOR TECNOLOGICO DE MEGANTONI			
OBJETIVOS ESPECÍFICOS	CONSTRUCCIÓN DE INFRAESTRUCTURA			
	IMPLEMENTACIÓN CON MOBILIARIO Y EQUIPOS			
	ELABORACIÓN DEL PLAN DE MITIGACIÓN DE IMPACTO AMBIENTAL			
	CAPACITACIÓN EN ATENCIÓN EFICIENTE AL PÚBLICO			
RESULTADOS QUE SE ESPERA	GARANTIZAR UNA ADECUADA ATENCIÓN A LOS ALUMNOS, CON ADECUADA INFRAESTRUCTURA Y EQUIPAMIENTO DE ÚLTIMA GENERACIÓN.			
DESCRIPCIÓN DEL PROYECTO	EL PROYECTO COMPRENDE LA ELABORACIÓN DE LOS ESTUDIOS A NIVEL DE EXPEDIENTE TÉCNICO, PARA LA POSTERIOR EJECUCIÓN DE TODOS LOS COMPONENTES PLANTEADOS Y DE ESTA FORMA, CUMPLIR CON TODOS LOS OBJETIVOS ESPECÍFICOS.			
ZONA DE INFLUENCIA	CENTRO POBLADO DE CAMISEA			
SITUACIÓN Y CARACTERÍSTICAS PRINCIPALES				


POBLACIÓN OBJETIVO	DISTRITO DE MEGANTONI		CANTIDAD DE BENEFICIARIOS	14500 HABITANTES APROX.		
PROPIEDAD DEL TERRENO	SE ESTA DESTINANDO UN ÁREA PARA SU CONSTRUCCIÓN		MAGNITUD DE INTERVENCIÓN	6.0 Ha		
PLAZOS DE EJECUCIÓN	08 MESES					
	HORIZONTE TEMPORAL	MEDIANO PLAZO		ESCALA DE INTEGRACIÓN	DISTRITAL	
PRESUPUESTO	INVERSIÓN ESTIMADA	S/. 24,000,000.00	INSTITUCIÓN RESPONSABLE	GOBIERNOS LOCALES	FUENTE DE FINANCIAMIENTO	CANON Y SOBRE CANON

CROQUIS DE UBICACIÓN



FICHA DE PROYECTO DE INVERSIÓN

DIMENSIÓN	FÍSICO CONSTRUIDO					
CÓDIGO	PI-26	COMPONENTE		M-FI/M-EC	SNIP	-
TIPO DE FICHA	<u>PROGRAMA</u>		<u>PROYECTO</u>	X	<u>ACTIVIDAD</u>	
GRADO DE PRIORIDAD	<u>URGENTE</u>		<u>MEDIA</u>		<u>BAJA</u>	X
DENOMINACIÓN DEL PROYECTO	"CONSTRUCCIÓN DE LA UNIVERSIDAD NACIONAL INTERCULTURAL DE MEGANTONI EN EL CENTRO POBLADO DE CAMISEA, DISTRITO DE MEGANTONI - LA CONVENCION - CUSCO"					



ZONA DE INTERVENCIÓN	Región/Dpto.	Provincia	Distrito	Ciudad / Barrio o Sector
	CUSCO	LA CONVENCION	MEGANTONI	C.P. CAMISEA
PROBLEMÁTICA A SOLUCIONAR	INEXISTENCIA DE INFRAESTRUCTURA PARA EL FUNCIONAMIENTO DE LA UNIVERSIDAD NACIONAL INTERCULTURAL DE MEGANTONI - UNIM			
OBJETIVO GENERAL	EXISTENCIA DE INFRAESTRUCTURA PARA EL FUNCIONAMIENTO DE LA UNIVERSIDAD NACIONAL INTERCULTURAL DE MEGANTONI - UNIM			
OBJETIVOS ESPECÍFICOS	CONSTRUCCIÓN DE INFRAESTRUCTURA UNIVERSITARIA			
	IMPLEMENTACIÓN CON MOBILIARIO Y EQUIPOS			
	ELABORACIÓN DEL PLAN DE MITIGACIÓN DE IMPACTO AMBIENTAL			
	CAPACITACIÓN EN ATENCIÓN EFICIENTE AL PÚBLICO			
RESULTADOS QUE SE ESPERA	GARANTIZAR UNA ADECUADA ATENCIÓN A LOS ALUMNOS, CON ADECUADA INFRAESTRUCTURA Y EQUIPAMIENTO DE ÚLTIMA GENERACIÓN.			
DESCRIPCIÓN DEL PROYECTO	EL PROYECTO COMPRENDE LA ELABORACIÓN DE LOS ESTUDIOS A NIVEL DE EXPEDIENTE TÉCNICO, PARA LA POSTERIOR EJECUCIÓN DE TODOS LOS COMPONENTES PLANTEADOS Y DE ESTA FORMA, CUMPLIR CON TODOS LOS OBJETIVOS ESPECÍFICOS.			
ZONA DE INFLUENCIA	CENTRO POBLADO DE CAMISEA			
SITUACIÓN Y CARACTERÍSTICAS PRINCIPALES				



MUNICIPALIDAD DISTRITAL DE MEGANTONI

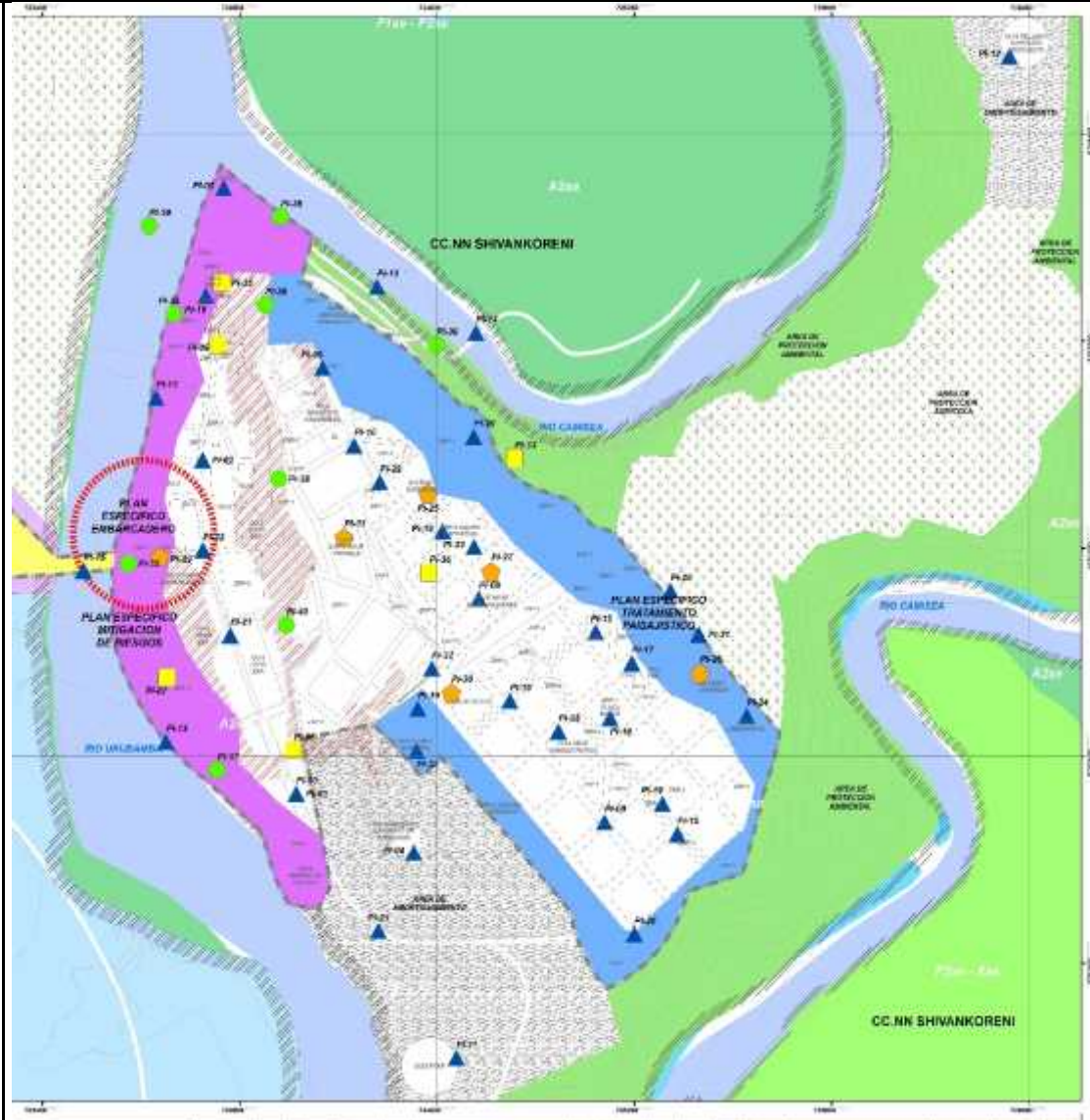
"Año del Diálogo y la Reconciliación Nacional"

UNIDAD Y DESARROLLO



POBLACIÓN OBJETIVO	DISTRITO DE MEGANTONI		CANTIDAD DE BENEFICIARIOS	14500 HABITANTES APROX.		
PROPIEDAD DEL TERRENO	SE ESTA DESTINANDO UN ÁREA PARA SU CONSTRUCCIÓN		MAGNITUD DE INTERVENCIÓN	6.0 Ha		
PLAZOS DE EJECUCIÓN	10 MESES					
	HORIZONTE TEMPORAL		LARGO PLAZO	ESCALA DE INTEGRACIÓN		PROVINCIAL
PRESUPUESTO	INVERSIÓN ESTIMADA	S/. 48,000,000.00	INSTITUCIÓN RESPONSABLE	GOBIERNOS LOCALES	FUENTE DE FINANCIAMIENTO	CANON Y SOBRE CANON

CROQUIS DE UBICACIÓN

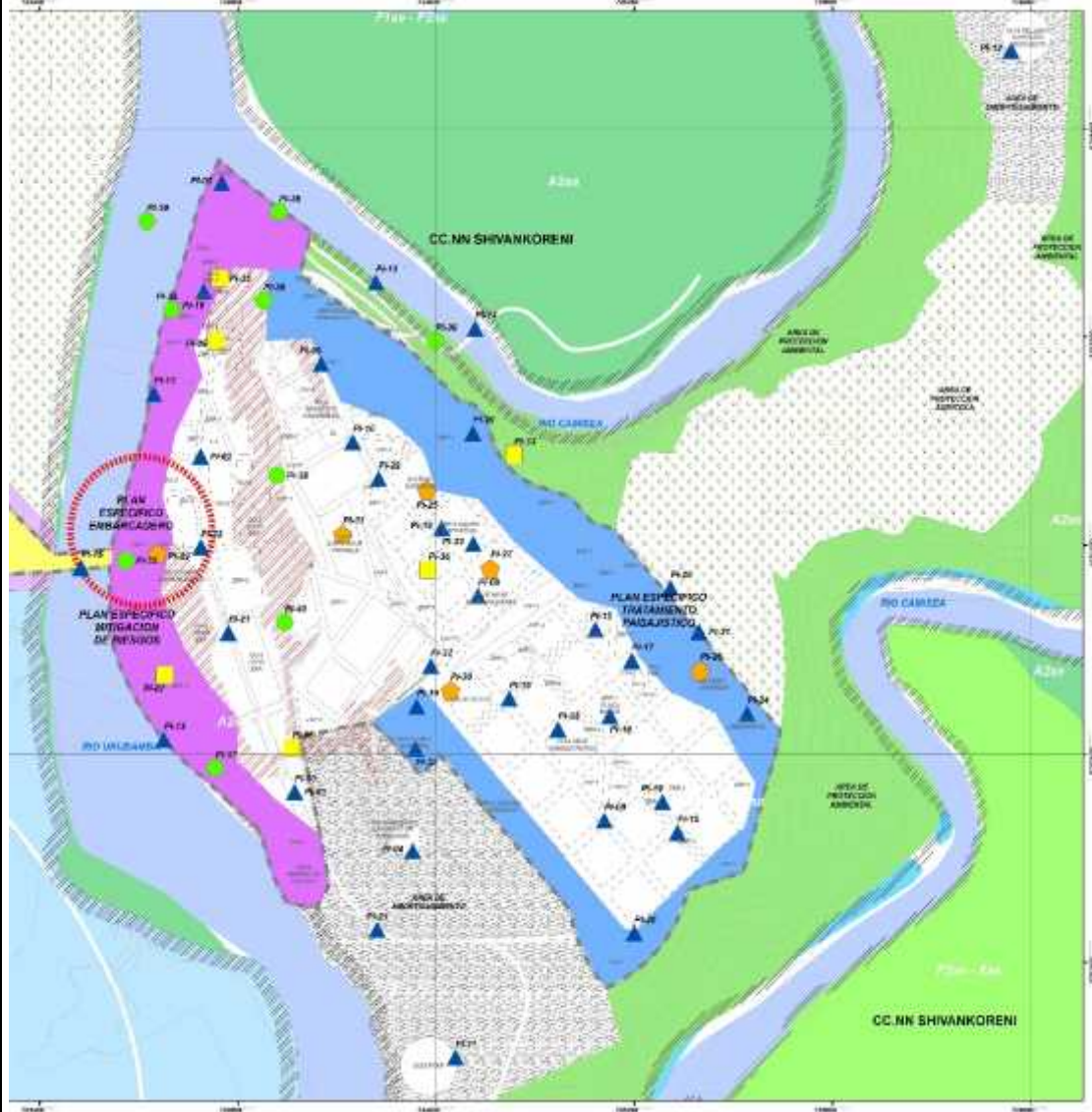


FICHA DE PROYECTO DE INVERSIÓN

DIMENSIÓN	FÍSICO CONSTRUIDO					
CÓDIGO	PI-27	COMPONENTE		M-FI/M-EC	SNIP	-
TIPO DE FICHA	<u>PROGRAMA</u>		<u>PROYECTO</u>	X	<u>ACTIVIDAD</u>	
GRADO DE PRIORIDAD	<u>URGENTE</u>		<u>MEDIA</u>		<u>BAJA</u>	X
DENOMINACIÓN DEL PROYECTO	"CONSTRUCCION E IMPLEMENTACION DEL HOSPITAL III-1 EN CENTRO POBLADO DE CAMISEA, DISTRITO DE MEGANTONI - LA CONVENCION - CUSCO"					



ZONA DE INTERVENCIÓN	Región/Dpto.	Provincia	Distrito	Ciudad / Barrio o Sector
	CUSCO	LA CONVENCION	MEGANTONI	C.P. DE CAMISEA
PROBLEMÁTICA A SOLUCIONAR	INADECUADA PRESTACION DE LOS SERVICIOS DE SALUD EN EL C.P. DE CAMISEA			
OBJETIVO GENERAL	ADECUADA PRESTACION DE LOS SERVICIOS DE SALUD EN EL C.P. DE CAMISEA			
OBJETIVOS ESPECÍFICOS	CONSTRUCCION DE INFRAESTRUCTURA ADECUADA PARA LA PRESTACIÓN DE SERVICIOS DE SALUD ADECUADO EQUIPAMIENTO PARA LA PRESTACIÓN DE SERVICIOS DE SALUD MITIGACION DE IMPACTOS AMBIENTALES			
RESULTADOS QUE SE ESPERA	CONTAR CON INFRAESTRUCTURA Y EQUIPAMIENTO ADECUADOS, PARA LA BUENA PRESTACIÓN DE SERVICIOS DE SALUD EN EL C.P. DE CAMISEA,			
DESCRIPCIÓN DEL PROYECTO	EL PROYECTO COMPRENDE LA ELABORACIÓN DE LOS ESTUDIOS A NIVEL DE EXPEDIENTE TÉCNICO, PARA LA POSTERIOR EJECUCIÓN DE TODOS LOS COMPONENTES PLANTEADOS Y DE ESTA FORMA, CUMPLIR CON TODOS LOS OBJETIVOS ESPECÍFICOS.			
ZONA DE INFLUENCIA	C.P. DE CAMISEA			
SITUACIÓN Y CARACTERÍSTICAS PRINCIPALES				
POBLACIÓN OBJETIVO	C.P. DE CAMISEA		CANTIDAD DE BENEFICIARIOS	14500 APROX.
PROPIEDAD DEL TERRENO	EXISTE ACTA DE LIBRE DISPONIBILIDAD DE TERRENO POR PARTE DEL JEFE DE LA COMUNIDAD.		MAGNITUD DE INTERVENCIÓN	2.0 Ha.

PLAZOS DE EJECUCIÓN	10 MESES					
	HORIZONTE TEMPORAL		LARGO PLAZO	ESCALA DE INTEGRACIÓN		DISTRITAL
PRESUPUESTO	INVERSIÓN ESTIMADA	S/. 18,500,000.00	INSTITUCIÓN RESPONSABLE	GOBIERNOS LOCALES	FUENTE DE FINANCIAMIENTO	CANON Y SOBRE CANON
CROQUIS DE UBICACIÓN						

FICHA DE PROYECTO DE INVERSIÓN

DIMENSIÓN	FÍSICO CONSTRUIDO					
CÓDIGO	PI-28	COMPONENTE		M-FI/M-EC	SNIP	-
TIPO DE FICHA	<u>PROGRAMA</u>	<u>PROYECTO</u>		X	<u>ACTIVIDAD</u>	
GRADO DE PRIORIDAD	<u>URGENTE</u>	<u>MEDIA</u>			<u>BAJA</u>	X
DENOMINACIÓN DEL PROYECTO	"CONSTRUCCIÓN DEL AEROPUERTO REGIONAL DEL CENTRO POBLADO DE CAMISEA, DISTRITO DE MEGANTONI - LA CONVENCION – CUSCO"					



ZONA DE INTERVENCIÓN	Región/Dpto.	Provincia	Distrito	Ciudad / Barrio o Sector
	CUSCO	LA CONVENCION	MEGANTONI	C.P. DE CAMISEA
PROBLEMÁTICA A SOLUCIONAR	INEXISTENCIA DE UN AEROPUERTO REGIONAL EN EL C.P. DE CAMISEA			
OBJETIVO GENERAL	EXISTENCIA DE UN AEROPUERTO REGIONAL EN EL C.P. DE CAMISEA			
OBJETIVOS ESPECÍFICOS	CONSTRUCCIÓN DE INFRAESTRUCTURA ADECUADA CONEXIÓN CON LA RED VIAL DE TRANSPORTE DEL CENTRO POBLADO DE CAMISEA			
RESULTADOS QUE SE ESPERA	DINÁMICA COMERCIAL A TRAVÉS DE LA CONSTRUCCIÓN Y PUESTA EN FUNCIONAMIENTO DEL AEROPUERTO			
DESCRIPCIÓN DEL PROYECTO	EL PROYECTO COMPRENDE LA ELABORACIÓN DE LOS ESTUDIOS A NIVEL DE EXPEDIENTE TÉCNICO, PARA LA POSTERIOR EJECUCIÓN DE TODOS LOS COMPONENTES PLANTEADOS Y DE ESTA FORMA, CUMPLIR CON TODOS LOS OBJETIVOS ESPECÍFICOS.			
ZONA DE INFLUENCIA	CAMISEA LA NUEVA – C.P. DE CAMISEA			
SITUACIÓN Y CARACTERÍSTICAS PRINCIPALES				
POBLACIÓN OBJETIVO	C.P. DE CAMISEA		CANTIDAD DE BENEFICIARIOS	51000 HABITANTES APROX.
PROPIEDAD DEL TERRENO	ACTAS DE LIBRE DISPONIBILIDAD POR PARTE DE LOS BENEFICIARIOS		MAGNITUD DE INTERVENCIÓN	101.32 Ha APROX.



MUNICIPALIDAD DISTRICTAL DE MEGANTONI

"Año del Diálogo y la Reconciliación Nacional"

UNIDAD Y DESARROLLO



PLAZOS DE EJECUCIÓN	02 AÑOS					
	HORIZONTE TEMPORAL		Largo Plazo	ESCALA DE INTEGRACIÓN		Regional
PRESUPUESTO	INVERSIÓN ESTIMADA	S/. 80,000,000.00	INSTITUCIÓN RESPONSABLE	Gobiernos Locales	FUENTE DE FINANCIAMIENTO	Canon y sobre canon
CROQUIS DE UBICACIÓN						

FICHA DE PROYECTO DE INVERSIÓN						
DIMENSIÓN	FÍSICO CONSTRUIDO					
CÓDIGO	PI-29	COMPONENTE		M-FI/M-EC	SNIP	-
TIPO DE FICHA	<u>PROGRAMA</u>		<u>PROYECTO</u>	X	<u>ACTIVIDAD</u>	
GRADO DE PRIORIDAD	<u>URGENTE</u>		<u>MEDIA</u>	X	<u>BAJA</u>	
DENOMINACIÓN DEL PROYECTO	"CREACION DE LA INFRAESTRUCTURA PORTUARIA DEL EMBARCADERO DEL CENTRO POBLADO DE CAMISEA, DISTRITO DE MEGANTONI - LA CONVENCION – CUSCO"					
						
ZONA DE INTERVENCIÓN	Región/Dpto.	Provincia	Distrito	Ciudad / Barrio o Sector		
	CUSCO	LA CONVENCION	MEGANTONI	C.P. DE CAMISEA		
PROBLEMÁTICA A SOLUCIONAR	POBLACIÓN DEL C.P. DE CAMISEA, ACCEDE A INADECUADOS SERVICIOS PORTUARIOS					
OBJETIVO GENERAL	ADECUADOS SERVICIOS PORTUARIOS PARA LA POBLACIÓN DEL C.P. DE CAMISEA					
OBJETIVOS ESPECÍFICOS	SUFICIENTE INFRAESTRUCTURA PARA LA PRESTACIÓN DE SERVICIOS PORTUARIOS					
	SUFICIENTE EQUIPAMIENTO PARA LA PRESTACIÓN DE SERVICIOS PORTUARIOS					
	SUFICIENTE ACCESO DE LA POBLACIÓN A CAPACITACIÓN EN TEMÁTICA AMBIENTAL					
RESULTADOS QUE SE ESPERA	LOS POBLADORES DEL C.P. DE CAMISEA, CUENTAN CON ADECUADA INFRAESTRUCTURA PORTUARIA PARA SUS ACTIVIDADES DIARIAS Y COMERCIALES					
DESCRIPCIÓN DEL PROYECTO	EL PROYECTO COMPRENDE LA ELABORACIÓN DE LOS ESTUDIOS A NIVEL DE EXPEDIENTE TÉCNICO, PARA LA POSTERIOR EJECUCIÓN DE TODOS LOS COMPONENTES PLANTEADOS Y DE ESTA FORMA, CUMPLIR CON TODOS LOS OBJETIVOS ESPECÍFICOS.					
ZONA DE INFLUENCIA	C.P. DE CAMISEA					
SITUACIÓN Y CARACTERÍSTICAS PRINCIPALES						
POBLACIÓN OBJETIVO	POBLACIÓN DEL C.P. DE CAMISEA		CANTIDAD DE BENEFICIARIOS	14500 APROX.		



MUNICIPALIDAD DISTRICTAL DE MEGANTONI

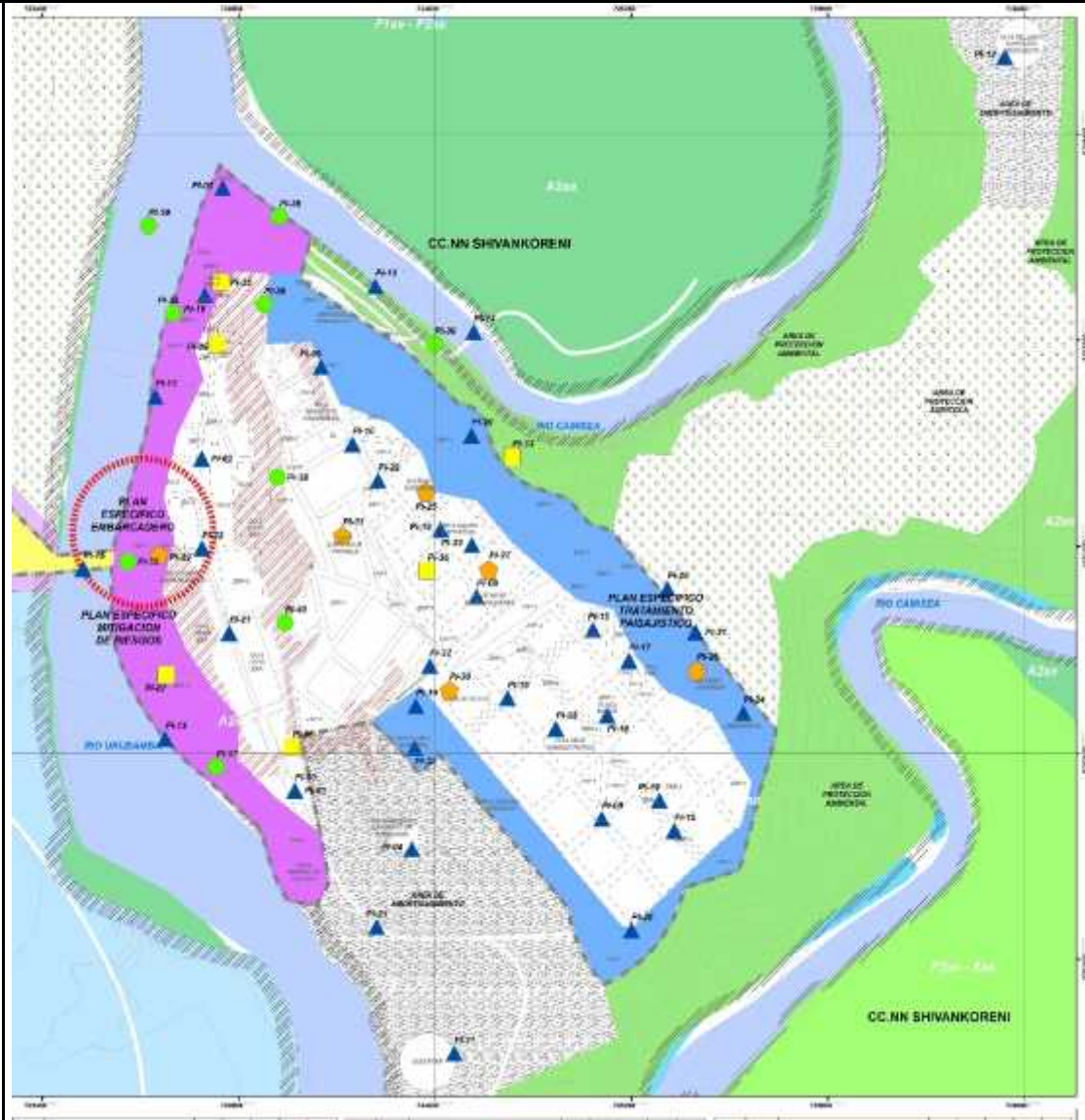
"Año del Diálogo y la Reconciliación Nacional"

UNIDAD Y DESARROLLO



PROPIEDAD DEL TERRENO	ACTAS DE LIBRE DISPONIBILIDAD POR PARTE DE LOS BENEFICIARIOS		MAGNITUD DE INTERVENCION		1.4 Ha. APROX.	
PLAZOS DE EJECUCIÓN	08 MESES					
	HORIZONTE TEMPORAL		MEDIANO PLAZO	ESCALA DE INTEGRACIÓN		LOCAL
PRESUPUESTO	INVERSIÓN ESTIMADA	S/. 3,500,000.00	INSTITUCIÓN RESPONSABLE	GOBIERNOS LOCALES	FUENTE DE FINANCIAMIENTO	CANON Y SOBRE CANON

CROQUIS DE UBICACIÓN



FICHA DE PROYECTO DE INVERSIÓN						
DIMENSIÓN	FÍSICO CONSTRUIDO					
CÓDIGO	PI-30	COMPONENTE		M-FI/M-EC	SNIP	-
TIPO DE FICHA	<u>PROGRAMA</u>		<u>PROYECTO</u>	X	<u>ACTIVIDAD</u>	
GRADO DE PRIORIDAD	<u>URGENTE</u>		<u>MEDIA</u>		<u>BAJA</u>	X
DENOMINACIÓN DEL PROYECTO	"CONSTRUCCION DEL MERCADO MUNICIPAL DEL CENTRO POBLADO DE CAMISEA, DISTRITO DE MEGANTONI - LA CONVENCION – CUSCO"					
  						
ZONA DE INTERVENCIÓN	Región/Dpto.	Provincia	Distrito	Ciudad / Barrio o Sector		
	CUSCO	LA CONVENCION	MEGANTONI	C.P. DE CAMISEA		
PROBLEMÁTICA A SOLUCIONAR	INSEGURAS E INADECUADAS CONDICIONES DE ABASTECIMIENTO DE PRODUCTOS DE CONSUMO EN EL CENTRO POBLADO DE CAMISEA					
OBJETIVO GENERAL	SEGURAS Y ADECUADAS CONDICIONES DE ABASTECIMIENTO DE PRODUCTOS DE CONSUMO EN EL CENTRO POBLADO DE CAMISEA					
OBJETIVOS ESPECÍFICOS	CONSTRUCCIÓN DE MERCADO MUNICIPAL DE ACUERDO A LAS NECESIDADES					
	ADECUADA ORGANIZACIÓN Y FORMALIDAD DE LOS COMERCIANTES Y CONOCIMIENTO DE HERRAMIENTAS DE GESTIÓN EMPRESARIAL					
	ELABORACIÓN DEL PLAN DE MITIGACIÓN DE IMPACTO AMBIENTAL					
RESULTADOS QUE SE ESPERA	ADECUADAS CONDICIONES PARA EL ABASTECIMIENTO DE PRODUCTOS DE CONSUMO					
DESCRIPCIÓN DEL PROYECTO	EL PROYECTO COMPRENDE LA ELABORACIÓN DE LOS ESTUDIOS A NIVEL DE EXPEDIENTE TÉCNICO, PARA LA POSTERIOR EJECUCIÓN DE TODOS LOS COMPONENTES PLANTEADOS Y DE ESTA FORMA, CUMPLIR CON TODOS LOS OBJETIVOS ESPECÍFICOS.					
ZONA DE INFLUENCIA	C.P. DE CAMISEA					
SITUACIÓN Y CARACTERÍSTICAS PRINCIPALES						
POBLACIÓN OBJETIVO	POBLACIÓN DEL C.P. DE CAMISEA		CANTIDAD DE BENEFICIARIOS	5600 APROX.		

PROPIEDAD DEL TERRENO	ACTAS DE LIBRE DISPONIBILIDAD POR PARTE DE LOS BENEFICIARIOS		MAGNITUD DE INTERVENCIÓN	-		
PLAZOS DE EJECUCIÓN	18 MESES					
	HORIZONTE TEMPORAL		LARGO PLAZO	ESCALA DE INTEGRACIÓN		LOCAL
PRESUPUESTO	INVERSIÓN ESTIMADA	S/. 4,500,000.00	INSTITUCIÓN RESPONSABLE	GOBIERNOS LOCALES	FUENTE DE FINANCIAMIENTO	CANON Y SOBRE CANON

CROQUIS DE UBICACIÓN



FICHA DE PROYECTO DE INVERSIÓN						
DIMENSIÓN	FÍSICO CONSTRUIDO					
CÓDIGO	PI-31	COMPONENTE		M-FI/M-EC	SNIP	-
TIPO DE FICHA	<u>PROGRAMA</u>		<u>PROYECTO</u>	X	<u>ACTIVIDAD</u>	
GRADO DE PRIORIDAD	<u>URGENTE</u>		<u>MEDIA</u>	X	<u>BAJA</u>	
DENOMINACIÓN DEL PROYECTO	<p align="center">"MEJORAMIENTO DE LOS SERVICIOS DE PROMOCION E INCREMENTO DE CAPACIDADES DE PRODUCTORES AGROINDUSTRIALES, PECUARIOS Y ARTESANALES MEDIANTE LA INSTALACION DEL CAMPO FERIAL DEL CENTRO POBLADO DE CAMISEA, DISTRITO DE MEGANTONI - LA CONVENCION – CUSCO"</p>					
						
ZONA DE INTERVENCIÓN	Región/Dpto.	Provincia	Distrito	Ciudad / Barrio o Sector		
	CUSCO	LA CONVENCION	MEGANTONI	C.P. DE CAMISEA		
PROBLEMÁTICA A SOLUCIONAR	INSUFICIENTES CONDICIONES DE GESTIÓN Y PROMOCIÓN PARA LA COMERCIALIZACIÓN DE LOS PRODUCTOS AGROINDUSTRIALES, PECUARIOS Y ARTESANALES EN EL CENTRO POBLADO DE CAMISEA					
OBJETIVO GENERAL	SUFICIENTES CONDICIONES DE GESTIÓN Y PROMOCIÓN PARA LA COMERCIALIZACIÓN DE LOS PRODUCTOS AGROINDUSTRIALES, PECUARIOS Y ARTESANALES EN EL CENTRO POBLADO DE CAMISEA					
OBJETIVOS ESPECÍFICOS	ADECUADOS Y SUFICIENTES ESPACIOS FÍSICOS DE PROMOCIÓN COMERCIAL DE LOS PRODUCTOS AGROINDUSTRIALES, PECUARIOS Y ARTESANALES					
	ADECUADA IMPLEMENTACIÓN PARA LA PROMOCIÓN COMERCIAL DE LOS PRODUCTOS AGROINDUSTRIALES, PECUARIOS Y ARTESANALES					
	AMPLIO CONOCIMIENTO DE LOS ACTORES DE LA CADENA PRODUCTIVAS PARA LA APLICACIÓN DE ESTRATEGIAS DE COMERCIALIZACIÓN					
	BUENA ARTICULACIÓN DE ORGANIZACIONES E INSTITUCIONES PARA EL FORTALECIMIENTO COMERCIAL DE LOS PRODUCTOS LOCALES					
RESULTADOS QUE SE ESPERA	ADECUADAS CONDICIONES PARA LA GESTIÓN, PROMOCIÓN Y COMERCIALIZACIÓN DE LOS PRODUCTOS					
DESCRIPCIÓN DEL PROYECTO	EL PROYECTO COMPRENDE LA ELABORACIÓN DE LOS ESTUDIOS A NIVEL DE EXPEDIENTE TÉCNICO, PARA LA POSTERIOR EJECUCIÓN DE TODOS LOS COMPONENTES PLANTEADOS Y DE ESTA FORMA, CUMPLIR CON TODOS LOS OBJETIVOS ESPECÍFICOS.					



MUNICIPALIDAD DISTRITAL DE MEGANTONI

"Año del Diálogo y la Reconciliación Nacional"

UNIDAD Y DESARROLLO



ZONA DE INFLUENCIA	C.P. DE CAMISEA					
SITUACIÓN Y CARACTERÍSTICAS PRINCIPALES						
POBLACIÓN OBJETIVO	POBLACIÓN DEL C.P. DE CAMISEA			CANTIDAD DE BENEFICIARIOS	10000 APROX.	
PROPIEDAD DEL TERRENO	ACTAS DE LIBRE DISPONIBILIDAD POR PARTE DE LOS BENEFICIARIOS		MAGNITUD DE INTERVENCIÓN		-	
PLAZOS DE EJECUCIÓN	18 MESES					
	HORIZONTE TEMPORAL		MEDIANO PLAZO		ESCALA DE INTEGRACIÓN	DISTRITAL
PRESUPUESTO	INVERSIÓN ESTIMADA	S/. 12,500,000.00	INSTITUCIÓN RESPONSABLE	GOBIERNOS LOCALES	FUENTE DE FINANCIAMIENTO	CANON Y SOBRE CANON
	<div style="display: flex; justify-content: space-between;"> <div style="width: 15%;">CROQUIS DE UBICACIÓN</div> <div style="width: 85%;"> </div> </div>					

FICHA DE PROYECTO DE INVERSIÓN

DIMENSIÓN	FÍSICO CONSTRUIDO					
CÓDIGO	PI-32	COMPONENTE		M-FI/M-EC	SNIP	-
TIPO DE FICHA	<u>PROGRAMA</u>		<u>PROYECTO</u>	X	<u>ACTIVIDAD</u>	
GRADO DE PRIORIDAD	<u>URGENTE</u>		<u>MEDIA</u>	X	<u>BAJA</u>	
DENOMINACIÓN DEL PROYECTO	"CONSTRUCCIÓN DEL CAMAL MUNICIPAL DEL CENTRO POBLADO DE CAMISEA, DISTRITO DE MEGANTONI - LA CONVENCION - CUSCO"					



ZONA DE INTERVENCIÓN	Región/Dpto.	Provincia	Distrito	Ciudad / Barrio o Sector
		CUSCO	LA CONVENCION	MEGANTONI
PROBLEMÁTICA A SOLUCIONAR	INADECUADO CONDICIONES DE SALUBRIDAD PARA EL SERVICIO DE BENEFICIO DE ANIMALES DEL CENTRO POBLADO DE CAMISEA			
OBJETIVO GENERAL	ADECUADO CONDICIONES DE SALUBRIDAD PARA EL SERVICIO DE BENEFICIO DE ANIMALES DEL CENTRO POBLADO DE CAMISEA			
OBJETIVOS ESPECÍFICOS	ADECUADA INFRAESTRUCTURA			
	ADECUADO EQUIPAMIENTO			
	CAPACITACIÓN EN MANEJO DE LA INSTRUMENTACIÓN Y EQUIPOS			
RESULTADOS QUE SE ESPERA	ADECUADO FUNCIONAMIENTO DEL CAMAL MUNICIPAL, GARANTIZANDO LA SALUBRIDAD DE LAS CARNES			
DESCRIPCIÓN DEL PROYECTO	EL PROYECTO COMPRENDE LA ELABORACIÓN DE LOS ESTUDIOS A NIVEL DE EXPEDIENTE TÉCNICO, PARA LA POSTERIOR EJECUCIÓN DE TODOS LOS COMPONENTES PLANTEADOS Y DE ESTA FORMA, CUMPLIR CON TODOS LOS OBJETIVOS ESPECÍFICOS.			
ZONA DE INFLUENCIA	C.P. DE CAMISEA			
SITUACIÓN Y CARACTERÍSTICAS PRINCIPALES				
POBLACIÓN OBJETIVO	POBLACIÓN DEL C.P. DE CAMISEA		CANTIDAD DE BENEFICIARIOS	5600 APROX.



MUNICIPALIDAD DISTRITAL DE MEGANTONI

"Año del Diálogo y la Reconciliación Nacional"

UNIDAD Y DESARROLLO



PROPIEDAD DEL TERRENO	ACTAS DE LIBRE DISPONIBILIDAD POR PARTE DE LOS BENEFICIARIOS		MAGNITUD DE INTERVENCION	-		
PLAZOS DE EJECUCIÓN	18 MESES					
	HORIZONTE TEMPORAL		MEDIANO PLAZO	ESCALA DE INTEGRACIÓN		DISTRITAL
PRESUPUESTO	INVERSIÓN ESTIMADA	S/. 3,500,000.00	INSTITUCIÓN RESPONSABLE	GOBIERNOS LOCALES	FUENTE DE FINANCIAMIENTO	CANON Y SOBRE CANON

CROQUIS DE UBICACIÓN

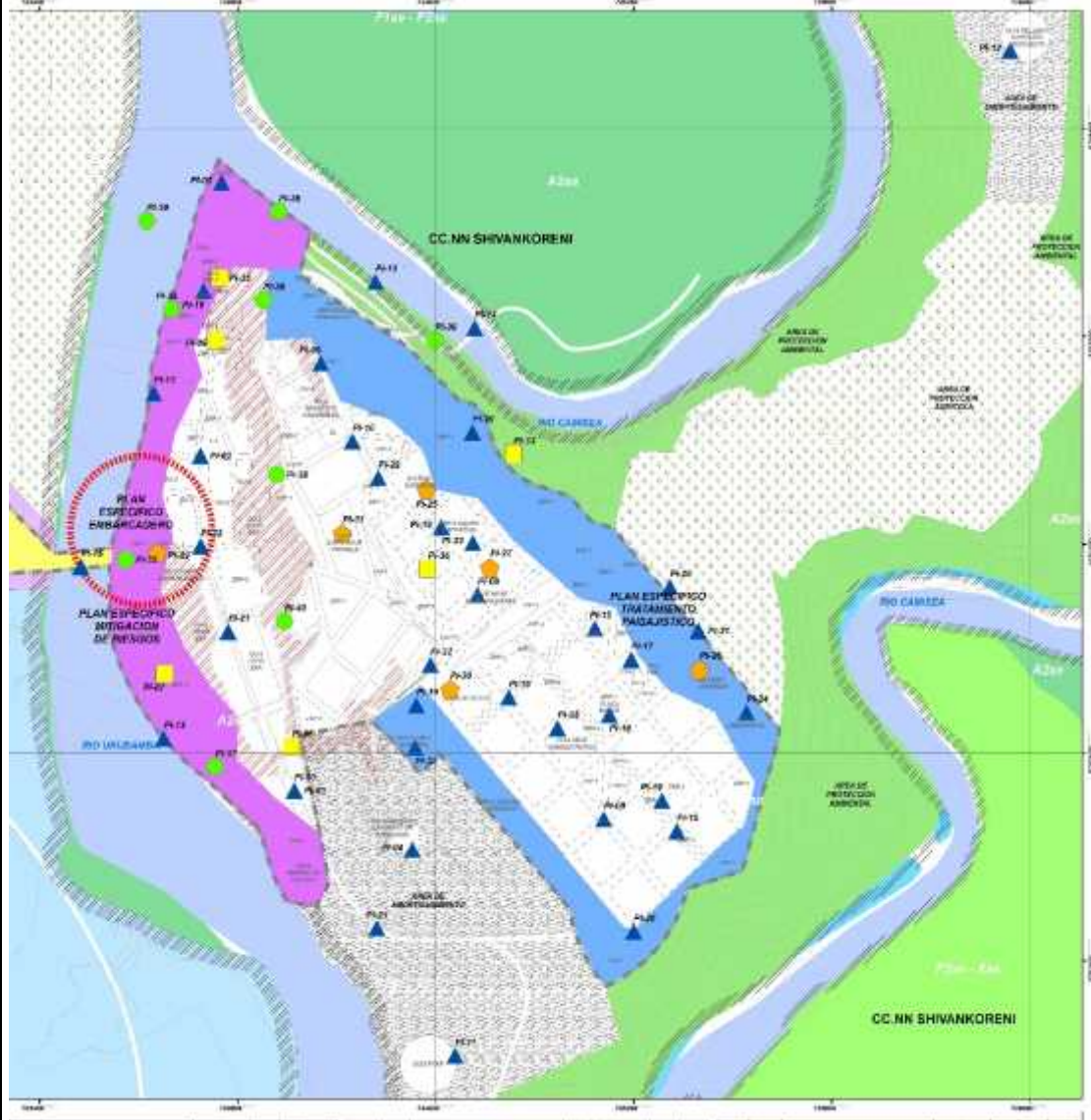


FICHA DE PROYECTO DE INVERSIÓN

DIMENSIÓN	FÍSICO CONSTRUIDO					
CÓDIGO	PI-33	COMPONENTE		M-EC	SNIP	-
TIPO DE FICHA	<u>PROGRAMA</u>		<u>PROYECTO</u>	X	<u>ACTIVIDAD</u>	
GRADO DE PRIORIDAD	<u>URGENTE</u>		<u>MEDIA</u>		<u>BAJA</u>	X
DENOMINACIÓN DEL PROYECTO	"CONSTRUCCION DE LA CARRETERA C.P. CAMISEA (MARGEN DERECHA) – SEPAHUA, DISTRITO DE MEGANTONI - LA CONVENCION – CUSCO"					



ZONA DE INTERVENCIÓN	Región/Dpto.	Provincia	Distrito	Ciudad / Barrio o Sector
		CUSCO	LA CONVENCION	MEGANTONI
PROBLEMÁTICA A SOLUCIONAR	INADECUADAS CONDICIONES PARA EL ACCESO A LOS MERCADOS LOCALES Y SERVICIOS BÁSICOS ENTRE EL C.P. DE CAMISEA (MARGEN DERECHA) Y SEPAHUA			
OBJETIVO GENERAL	ADECUADAS CONDICIONES PARA EL ACCESO A LOS MERCADOS LOCALES Y SERVICIOS BÁSICOS ENTRE EL C.P. DE CAMISEA (MARGEN DERECHA) Y SEPAHUA			
OBJETIVOS ESPECÍFICOS	ADECUADA INFRAESTRUCTURA VIAL Y OBRAS DE ARTE			
	OPORTUNO Y ADECUADO MANTENIMIENTO DE LA VÍA			
RESULTADOS QUE SE ESPERA	DINAMIZAR LA ACTIVIDAD ECONÓMICA, A TRAVÉS DE LA CONECTIVIDAD TERRESTRE DEL C.P. DE CAMISEA (MARGEN DERECHA) Y SEPAHUA, GARANTIZANDO UNA CARRETERA EN BUENAS CONDICIONES DE TRANSITABILIDAD, CON UNA INFRAESTRUCTURA DE CALIDAD.			
DESCRIPCIÓN DEL PROYECTO	EL PROYECTO COMPRENDE LA ELABORACIÓN DE LOS ESTUDIOS A NIVEL DE EXPEDIENTE TÉCNICO, PARA LA POSTERIOR EJECUCIÓN DE TODOS LOS COMPONENTES PLANTEADOS Y DE ESTA FORMA, CUMPLIR CON TODOS LOS OBJETIVOS ESPECÍFICOS.			
ZONA DE INFLUENCIA	C.P. DE CAMISEA (MARGEN DERECHA) Y SEPAHUA			
SITUACIÓN Y CARACTERÍSTICAS PRINCIPALES				
POBLACIÓN OBJETIVO	DIST. MEGANTONI – DIST. SEPAHUA		CANTIDAD DE BENEFICIARIOS	51000 APROX.
PROPIEDAD DEL TERRENO	ACTAS DE LIBRE DISPONIBILIDAD POR PARTE DE LOS BENEFICIARIOS		MAGNITUD DE INTERVENCION	90.78 KM. APROX.

PLAZOS DE EJECUCIÓN	24 MESES					
	HORIZONTE TEMPORAL		LARGO PLAZO	ESCALA DE INTEGRACIÓN		PROVINCIAL
PRESUPUESTO	INVERSIÓN ESTIMADA	S/. 150,000,000.00	INSTITUCIÓN RESPONSABLE	GOBIERNOS LOCALES	FUENTE DE FINANCIAMIENTO	CANON Y SOBRE CANON
CROQUIS DE UBICACIÓN						

FICHA DE PROYECTO DE INVERSIÓN

DIMENSIÓN	FÍSICO CONSTRUIDO					
CÓDIGO	PI-34	COMPONENTE		M-EC	SNIP	-
TIPO DE FICHA	<u>PROGRAMA</u>		<u>PROYECTO</u>	X	<u>ACTIVIDAD</u>	
GRADO DE PRIORIDAD	<u>URGENTE</u>		<u>MEDIA</u>		<u>BAJA</u>	X
DENOMINACIÓN DEL PROYECTO	"CONSTRUCCION DE LA CARRETERA C.P. CAMISEA (MARGEN IZQUIERDA) – RIO TAMBO, DISTRITO DE MEGANTONI - LA CONVENCION – CUSCO"					



ZONA DE INTERVENCIÓN	Región/Dpto.	Provincia	Distrito	Ciudad / Barrio o Sector
		CUSCO	LA CONVENCION	MEGANTONI
PROBLEMÁTICA A SOLUCIONAR	INADECUADAS CONDICIONES PARA EL ACCESO A LOS MERCADOS LOCALES Y SERVICIOS BÁSICOS ENTRE EL C.P. DE CAMISEA (MARGEN IZQUIERDA) Y RIO TAMBO			
OBJETIVO GENERAL	ADECUADAS CONDICIONES PARA EL ACCESO A LOS MERCADOS LOCALES Y SERVICIOS BÁSICOS ENTRE EL C.P. DE CAMISEA (MARGEN IZQUIERDA) Y RIO TAMBO			
OBJETIVOS ESPECÍFICOS	ADECUADA INFRAESTRUCTURA VIAL Y OBRAS DE ARTE			
	OPORTUNO Y ADECUADO MANTENIMIENTO DE LA VÍA			
RESULTADOS QUE SE ESPERA	DINAMIZAR LA ACTIVIDAD ECONÓMICA, A TRAVÉS DE LA CONECTIVIDAD TERRESTRE DEL C.P. DE CAMISEA (MARGEN IZQUIERDA) Y RIO TAMBO, GARANTIZANDO UNA CARRETERA EN BUENAS CONDICIONES DE TRANSITABILIDAD, CON UNA INFRAESTRUCTURA DE CALIDAD.			
DESCRIPCIÓN DEL PROYECTO	EL PROYECTO COMPRENDE LA ELABORACIÓN DE LOS ESTUDIOS A NIVEL DE EXPEDIENTE TÉCNICO, PARA LA POSTERIOR EJECUCIÓN DE TODOS LOS COMPONENTES PLANTEADOS Y DE ESTA FORMA, CUMPLIR CON TODOS LOS OBJETIVOS ESPECÍFICOS.			
ZONA DE INFLUENCIA	C.P. DE CAMISEA (MARGEN IZQUIERDA) Y RIO TAMBO			
SITUACIÓN Y CARACTERÍSTICAS PRINCIPALES				
POBLACIÓN OBJETIVO	DIST. MEGANTONI – RIO TAMBO		CANTIDAD DE BENEFICIARIOS	51000 APROX.
PROPIEDAD DEL TERRENO	ACTAS DE LIBRE DISPONIBILIDAD POR PARTE DE LOS BENEFICIARIOS		MAGNITUD DE INTERVENCION	102.60 KM. APROX.



MUNICIPALIDAD DISTRICTAL DE MEGANTONI

"Año del Diálogo y la Reconciliación Nacional"

UNIDAD Y DESARROLLO



PLAZOS DE EJECUCIÓN	24 MESES					
	HORIZONTE TEMPORAL		LARGO PLAZO	ESCALA DE INTEGRACIÓN		PROVINCIAL
PRESUPUESTO	INVERSIÓN ESTIMADA	S/. 170,000,000.00	INSTITUCIÓN RESPONSABLE	GOBIERNOS LOCALES	FUENTE DE FINANCIAMIENTO	CANON Y SOBRE CANON
CROQUIS DE UBICACIÓN						

FICHA DE PROYECTO DE INVERSIÓN

DIMENSIÓN	TURÍSTICO EMPRESARIAL					
CÓDIGO	PI-35	COMPONENTE		M-EC	SNIP	-
TIPO DE FICHA	<u>PROGRAMA</u>		<u>PROYECTO</u>	X	<u>ACTIVIDAD</u>	
GRADO DE PRIORIDAD	<u>URGENTE</u>	X	<u>MEDIA</u>		<u>BAJA</u>	
DENOMINACIÓN DEL PROYECTO	"INSTALACION DE LOS SERVICIOS TURISTICOS DE OBSERVACION INTERPRETACION, ACCESIBILIDAD Y DISFRUTE DE LOS PAISAJES EN EL CENTRO POBLADO DE CAMISEA, DISTRITO DE MEGANTONI - LA CONVENCION - CUSCO"					



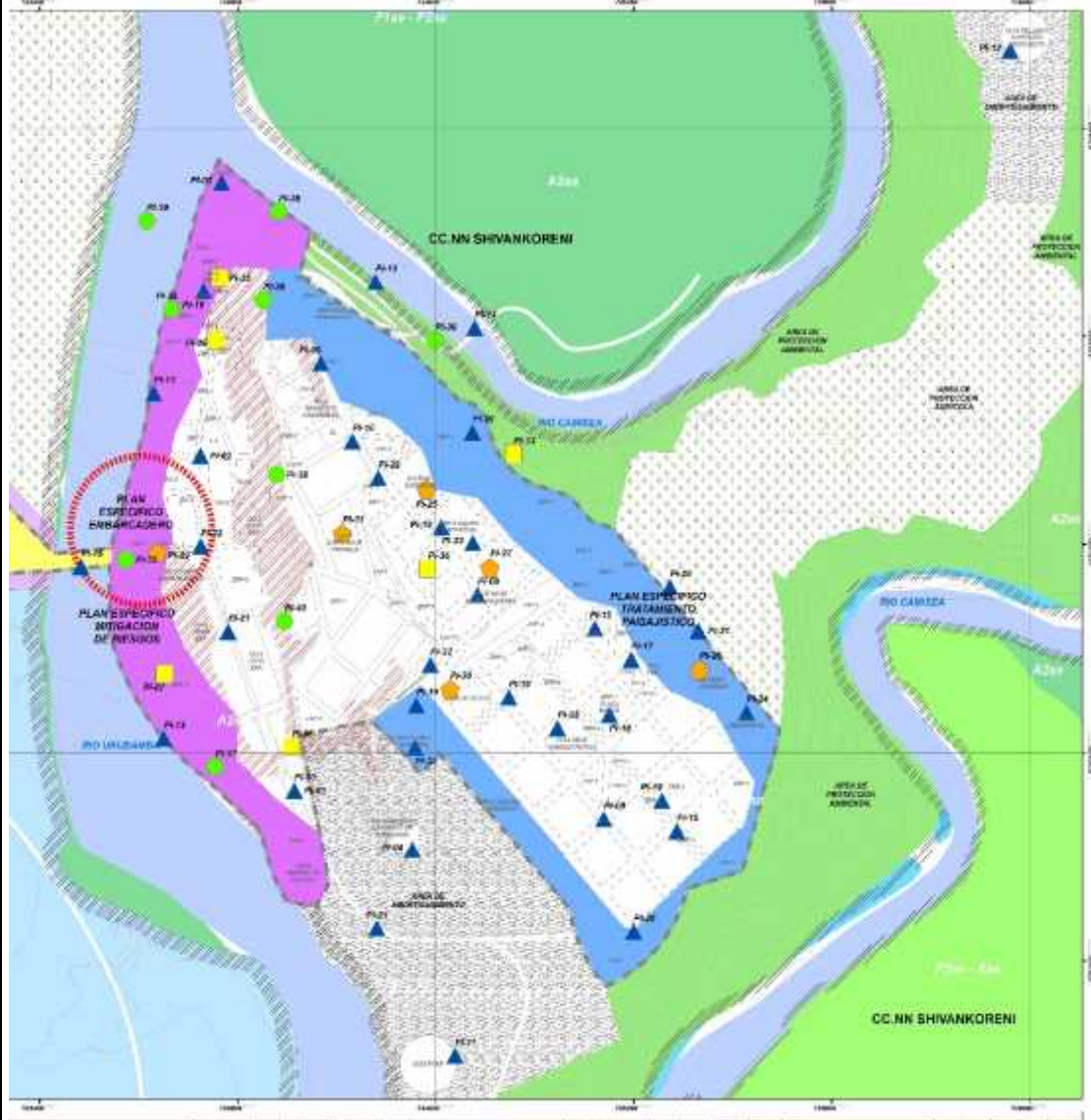
ZONA DE INTERVENCIÓN	Región/Dpto.	Provincia	Distrito	Ciudad / Barrio o Sector
	CUSCO	LA CONVENCION	MEGANTONI	C.P. DE CAMISEA
PROBLEMÁTICA A SOLUCIONAR	INADECUADO DESARROLLO DE LA ACTIVIDAD E CO TURÍSTICA EN EL C.P. DE CAMISEA			
OBJETIVO GENERAL	ADECUADO DESARROLLO DE LA ACTIVIDAD ECO TURÍSTICA EN EL C.P. DE CAMISEA			
OBJETIVOS ESPECÍFICOS	CREACIÓN DE FACILIDADES E INSTALACIONES PARA EL DISFRUTE DEL RECURSO TURÍSTICO			
	MEJORAMIENTO DE LOS ACCESOS A LOS RECURSO TURÍSTICO			
	MEJORADOS EMPRENDIMIENTOS PARA BRINDAR OFERTA TURÍSTICA COMPLEMENTARIA DESDE LA COMUNIDAD			
RESULTADOS QUE SE ESPERA	INCREMENTO DE LA ACTIVIDAD TURÍSTICA EN EL C.P. DE CAMISEA			
DESCRIPCIÓN DEL PROYECTO	EL PROYECTO COMPRENDE LA ELABORACIÓN DE LOS ESTUDIOS A NIVEL DE EXPEDIENTE TÉCNICO, PARA LA POSTERIOR EJECUCIÓN DE TODOS LOS COMPONENTES PLANTEADOS Y DE ESTA FORMA, CUMPLIR CON TODOS LOS OBJETIVOS ESPECÍFICOS.			
ZONA DE INFLUENCIA	C.P. DE CAMISEA			
SITUACIÓN Y CARACTERÍSTICAS PRINCIPALES				
POBLACIÓN OBJETIVO	POBLACIÓN DEL C.P. DE CAMISEA		CANTIDAD DE BENEFICIARIOS	5600 HABITANTES APROX.

PROPIEDAD DEL TERRENO	ACTAS DE LIBRE DISPONIBILIDAD POR PARTE DE LOS BENEFICIARIOS		MAGNITUD DE INTERVENCIÓN	10 KM APROX.		
PLAZOS DE EJECUCIÓN	12 MESES					
	HORIZONTE TEMPORAL	Mediano Plazo		ESCALA DE INTEGRACIÓN	Local	
PRESUPUESTO	INVERSIÓN ESTIMADA	S/. 2,500,000.00	INSTITUCIÓN RESPONSABLE	Gobiernos Locales	FUENTE DE FINANCIAMIENTO	Canon y sobre canon

CROQUIS DE UBICACIÓN



FICHA DE PROYECTO DE INVERSIÓN					
DIMENSIÓN	TURÍSTICO EMPRESARIAL				
CÓDIGO	PI-36	COMPONENTE		M-EC	SNIP
TIPO DE FICHA	<u>PROGRAMA</u>		<u>PROYECTO</u>	X	<u>ACTIVIDAD</u>
GRADO DE PRIORIDAD	<u>URGENTE</u>	X	<u>MEDIA</u>		<u>BAJA</u>
DENOMINACIÓN DEL PROYECTO	"MEJORAMIENTO DE LAS CAPACIDADES ECO TURÍSTICA EN EL CENTRO POBLADO DE CAMISEA, DISTRITO DE MEGANTONI - LA CONVENCION – CUSCO"				
					
ZONA DE INTERVENCIÓN	Región/Dpto.	Provincia	Distrito	Ciudad / Barrio o Sector	
	CUSCO	LA CONVENCION	MEGANTONI	C.P. DE CAMISEA	
PROBLEMÁTICA A SOLUCIONAR	INADECUADO DESARROLLO DE LA ACTIVIDAD E CO TURÍSTICA EN EL C.P. DE CAMISEA				
OBJETIVO GENERAL	ADECUADO DESARROLLO DE LA ACTIVIDAD ECO TURÍSTICA EN EL C.P. DE CAMISEA				
OBJETIVOS ESPECÍFICOS	ADECUADA PROMOCIÓN Y DIFUSIÓN DE LOS RECURSOS TURÍSTICOS NATURALES DE LA ZONA ADECUADA PRESTACIÓN DE SERVICIOS PARA EL APROVECHAMIENTO DE LOS RECURSOS TURISTICOS ADECUADO ACONDICIONAMIENTO DE ESPACIOS DE USO TURISTICO				
RESULTADOS QUE SE ESPERA	INCREMENTO DE LA ACTIVIDAD TURÍSTICA EN EL C.P. DE CAMISEA				
DESCRIPCIÓN DEL PROYECTO	EL PROYECTO COMPRENDE LA ELABORACIÓN DE LOS ESTUDIOS A NIVEL DE EXPEDIENTE TÉCNICO, PARA LA POSTERIOR EJECUCIÓN DE TODOS LOS COMPONENTES PLANTEADOS Y DE ESTA FORMA, CUMPLIR CON TODOS LOS OBJETIVOS ESPECÍFICOS.				
ZONA DE INFLUENCIA	C.P. DE CAMISEA				
SITUACIÓN Y CARACTERÍSTICAS PRINCIPALES					
POBLACIÓN OBJETIVO	POBLACIÓN DEL C.P. DE CAMISEA			CANTIDAD DE BENEFICIARIOS	5600 HABITANTES APROX.
PROPIEDAD DEL TERRENO	ACTAS DE LIBRE DISPONIBILIDAD POR PARTE DE LOS BENEFICIARIOS		MAGNITUD DE INTERVENCIÓN	10 KM APROX.	

PLAZOS DE EJECUCIÓN	18 MESES					
	HORIZONTE TEMPORAL		Corto Plazo	ESCALA DE INTEGRACIÓN		Local
PRESUPUESTO	INVERSIÓN ESTIMADA	S/. 2,500,000.00	INSTITUCIÓN RESPONSABLE	Gobiernos Locales	FUENTE DE FINANCIAMIENTO	Canon y sobre canon
CROQUIS DE UBICACIÓN						

FICHA DE PROYECTO DE INVERSIÓN

DIMENSIÓN	FÍSICO CONSTRUIDO					
CÓDIGO	PI-37	COMPONENTE		M-FI	SNIP	-
TIPO DE FICHA	<u>PROGRAMA</u>		<u>PROYECTO</u>	X	<u>ACTIVIDAD</u>	
GRADO DE PRIORIDAD	<u>URGENTE</u>	X	<u>MEDIA</u>		<u>BAJA</u>	
DENOMINACIÓN DEL PROYECTO	"CREACION DE DEFENSA RIBEREÑA EN LA MARGEN DERECHA DEL RIO BAJO URUBAMBA EN EL CENTRO POBLADO DE CAMISEA, DISTRITO DE MEGANTONI - LA CONVENCION – CUSCO"					



ZONA DE INTERVENCIÓN	Región/Dpto.	Provincia	Distrito	Ciudad / Barrio o Sector
		CUSCO	LA CONVENCION	MEGANTONI
PROBLEMÁTICA A SOLUCIONAR	INEXISTENCIA DE LAS MEDIDAS DE PROTECCIÓN CONTRA LAS AVENIDAS Y RECUPERACIÓN AMBIENTAL EN LA RIBERA Y FAJA MARGINAL DE LA MARGEN DERECHA DEL RÍO BAJO URUBAMBA EN EL C.P. DE CAMISEA			
OBJETIVO GENERAL	EXISTENCIA DE LAS MEDIDAS DE PROTECCIÓN CONTRA LAS AVENIDAS Y RECUPERACIÓN AMBIENTAL EN LA RIBERA Y FAJA MARGINAL DE LA MARGEN DERECHA DEL RÍO BAJO URUBAMBA EN EL C.P. DE CAMISEA			
OBJETIVOS ESPECÍFICOS	PROTECCION DE LA MARGEN DERECHA DEL RIO BAJO URUBAMBA EN EL C.P. DE CAMISEA			
	DISMINUCION EN LA CONTAMINACION AMBIENTAL Y ELIMINACION DE RESIDUOS SOLIDOS EN LAS RIBERAS DEL RIO BAJO URUBAMBA			
	POBLACION CON SUFICIENTES CONOCIMIENTOS SOBRE GESTION DE RIESGOS Y VULNERABILIDADES			
RESULTADOS QUE SE ESPERA	POBLACIÓN CON CONOCIMIENTO SOBRE CONSERVACIÓN Y MANTENIMIENTO DE LOS CAUCES, RIBERAS Y FAJAS MARGINALES			
	GARANTIZAR LA SEGURIDAD DE LAS INFRAESTRUCTURAS DEL C.P. DE CAMISEA, ANTE POSIBLES AVENIDAS DEL RIO BAJO URUBAMBA			
DESCRIPCIÓN DEL PROYECTO	EL PROYECTO COMPRENDE LA ELABORACIÓN DE LOS ESTUDIOS A NIVEL DE EXPEDIENTE TÉCNICO, PARA LA POSTERIOR EJECUCIÓN DE TODOS LOS COMPONENTES PLANTEADOS Y DE ESTA FORMA, CUMPLIR CON TODOS LOS OBJETIVOS ESPECÍFICOS.			
ZONA DE INFLUENCIA	C.P. DE CAMISEA			

SITUACIÓN Y CARACTERÍSTICAS PRINCIPALES

POBLACIÓN OBJETIVO	C.P. DE CAMISEA		CANTIDAD DE BENEFICIARIOS	5600 HABITANTES APROX.		
PROPIEDAD DEL TERRENO	ACTAS DE LIBRE DISPONIBILIDAD POR PARTE DE LOS BENEFICIARIOS		MAGNITUD DE INTERVENCIÓN	-		
PLAZOS DE EJECUCIÓN	24 MESES					
	HORIZONTE TEMPORAL	Corto Plazo		ESCALA DE INTEGRACIÓN	Local	
PRESUPUESTO	INVERSIÓN ESTIMADA	S/. 35,000,000.00	INSTITUCIÓN RESPONSABLE	Gobiernos Locales	FUENTE DE FINANCIAMIENTO	Canon y sobre canon

CROQUIS DE UBICACIÓN



FICHA DE PROYECTO DE INVERSIÓN

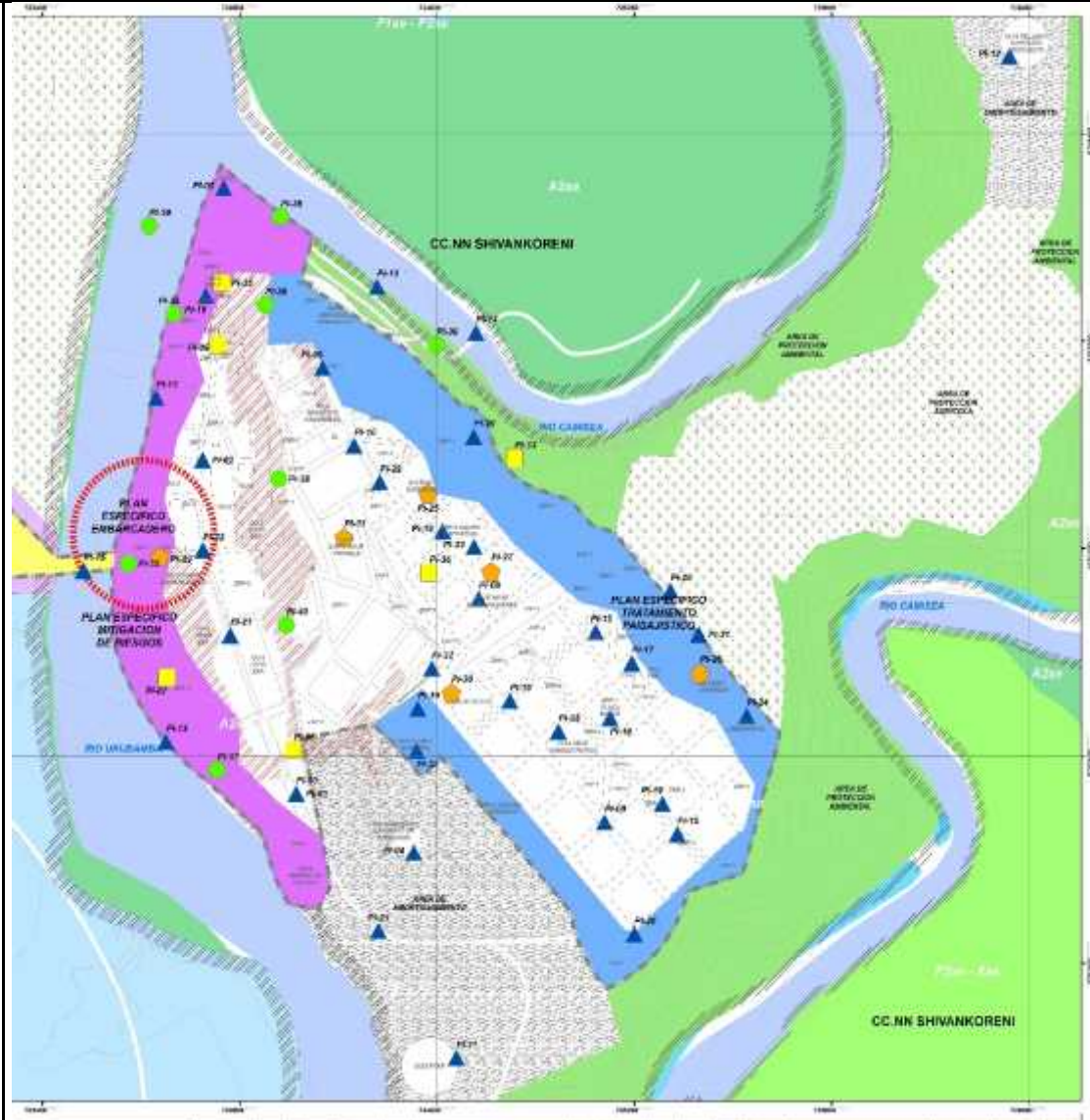
DIMENSIÓN	FÍSICO CONSTRUIDO					
CÓDIGO	PI-38	COMPONENTE		M-FI	SNIP	-
TIPO DE FICHA	<u>PROGRAMA</u>		<u>PROYECTO</u>	X	<u>ACTIVIDAD</u>	
GRADO DE PRIORIDAD	<u>URGENTE</u>	X	<u>MEDIA</u>		<u>BAJA</u>	
DENOMINACIÓN DEL PROYECTO	"CREACION DE DEFENSA RIBEREÑA EN LA MARGEN IZQUIERDA DEL RIO CAMISEA EN EL CENTRO POBLADO DE CAMISEA, DISTRITO DE MEGANTONI - LA CONVENCION – CUSCO"					



ZONA DE INTERVENCIÓN	Región/Dpto.	Provincia	Distrito	Ciudad / Barrio o Sector
	CUSCO	LA CONVENCION	MEGANTONI	C.P. DE CAMISEA
PROBLEMÁTICA A SOLUCIONAR	INEXISTENCIA DE LAS MEDIDAS DE PROTECCIÓN CONTRA LAS AVENIDAS Y RECUPERACIÓN AMBIENTAL EN LA RIBERA Y FAJA MARGINAL DE LA MARGEN IZQUIERDA DEL RIO CAMISEA EN EL C.P. DE CAMISEA			
OBJETIVO GENERAL	EXISTENCIA DE LAS MEDIDAS DE PROTECCIÓN CONTRA LAS AVENIDAS Y RECUPERACIÓN AMBIENTAL EN LA RIBERA Y FAJA MARGINAL DE LA MARGEN IZQUIERDA DEL RIO CAMISEA EN EL C.P. DE CAMISEA			
OBJETIVOS ESPECÍFICOS	PROTECCION DE LA MARGEN IZQUIERDA DEL RIO CAMISEA EN EL C.P. DE CAMISEA			
	DISMINUCION EN LA CONTAMINACION AMBIENTAL Y ELIMINACION DE RESIDUOS SOLIDOS EN LAS RIBERAS DEL RIO CAMISEA			
	POBLACION CON SUFICIENTES CONOCIMIENTOS SOBRE GESTION DE RIESGOS Y VULNERABILIDADES			
RESULTADOS QUE SE ESPERA	POBLACIÓN CON CONOCIMIENTO SOBRE CONSERVACIÓN Y MANTENIMIENTO DE LOS CAUCES, RIBERAS Y FAJAS MARGINALES			
DESCRIPCIÓN DEL PROYECTO	GARANTIZAR LA SEGURIDAD DE LAS INFRAESTRUCTURAS DEL C.P. DE CAMISEA, ANTE POSIBLES AVENIDAS DEL RIO CAMISEA			
ZONA DE INFLUENCIA	EL PROYECTO COMPRENDE LA ELABORACIÓN DE LOS ESTUDIOS A NIVEL DE EXPEDIENTE TÉCNICO, PARA LA POSTERIOR EJECUCIÓN DE TODOS LOS COMPONENTES PLANTEADOS Y DE ESTA FORMA, CUMPLIR CON TODOS LOS OBJETIVOS ESPECÍFICOS.			
	C.P. DE CAMISEA			
SITUACIÓN Y CARACTERÍSTICAS PRINCIPALES				

POBLACIÓN OBJETIVO	C.P. DE CAMISEA		CANTIDAD DE BENEFICIARIOS	5600 HABITANTES APROX.		
PROPIEDAD DEL TERRENO	ACTAS DE LIBRE DISPONIBILIDAD POR PARTE DE LOS BENEFICIARIOS		MAGNITUD DE INTERVENCIÓN	-		
PLAZOS DE EJECUCIÓN	18 MESES					
	HORIZONTE TEMPORAL	Corto Plazo		ESCALA DE INTEGRACIÓN	Local	
PRESUPUESTO	INVERSIÓN ESTIMADA	S/. 38,000,000.00	INSTITUCIÓN RESPONSABLE	Gobiernos Locales	FUENTE DE FINANCIAMIENTO	Canon y sobre canon

CROQUIS DE UBICACIÓN

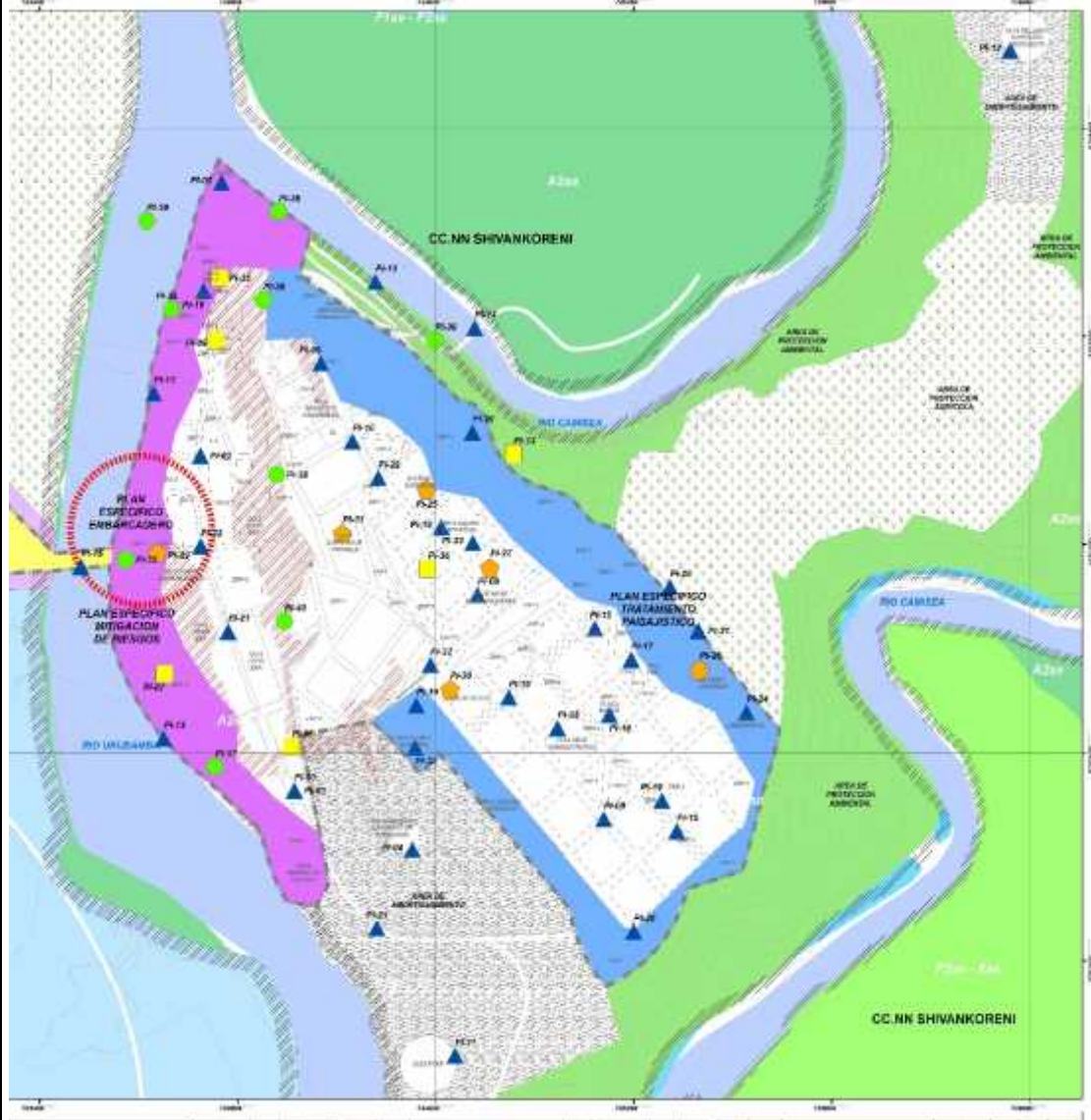


FICHA DE PROYECTO DE INVERSIÓN

DIMENSIÓN	FÍSICO EVENTUAL					
CÓDIGO	PI-39	COMPONENTE		M-FI	SNIP	-
TIPO DE FICHA	<u>PROGRAMA</u>		<u>PROYECTO</u>		<u>ACTIVIDAD</u>	X
GRADO DE PRIORIDAD	<u>URGENTE</u>	X	<u>MEDIA</u>		<u>BAJA</u>	
DENOMINACIÓN DEL PROYECTO	"DESCOLMATACIÓN DEL RIO BAJO URUBAMBA EN EL CENTRO POBLADO DE CAMISEA, DISTRITO DE MEGANTONI - LA CONVENCION – CUSCO"					



ZONA DE INTERVENCIÓN	Región/Dpto.	Provincia	Distrito	Ciudad / Barrio o Sector
	CUSCO	LA CONVENCION	MEGANTONI	C.P. DE CAMISEA
PROBLEMÁTICA A SOLUCIONAR	COLMATACIÓN EN EPOCA DE LLUVIAS, DEL RÍO BAJO URUBAMBA			
OBJETIVO GENERAL	DESCOLMATACIÓN DEL RÍO BAJO URUBAMBA			
OBJETIVOS ESPECÍFICOS	EXTRACCIÓN DE MATERIALES AGREGADOS HACIA LAS RIBERAS DEL RIO BAJO URUBAMBA POBLACIÓN CON CONOCIMIENTO SOBRE CONSERVACIÓN Y MANTENIMIENTO DE LOS CAUCES, RIBERAS Y FAJAS MARGINALES			
RESULTADOS QUE SE ESPERA	GARANTIZAR LA SEGURIDAD DE LAS INFRAESTRUCTURAS DEL C.P. DE CAMISEA, ANTE POSIBLES AVENIDAS DEL RIO BAJO URUBAMBA			
DESCRIPCIÓN DEL PROYECTO	EL PROYECTO COMPRENDE LA ELABORACIÓN DE LOS ESTUDIOS A NIVEL DE EXPEDIENTE TÉCNICO, PARA LA POSTERIOR EJECUCIÓN DE TODOS LOS COMPONENTES PLANTEADOS Y DE ESTA FORMA, CUMPLIR CON TODOS LOS OBJETIVOS ESPECÍFICOS.			
ZONA DE INFLUENCIA	C.P. DE CAMISEA			
SITUACIÓN Y CARACTERÍSTICAS PRINCIPALES				
POBLACIÓN OBJETIVO	C.P. DE CAMISEA		CANTIDAD DE BENEFICIARIOS	5600 HABITANTES APROX.
PROPIEDAD DEL TERRENO	ACTAS DE LIBRE DISPONIBILIDAD POR PARTE DE LOS BENEFICIARIOS		MAGNITUD DE INTERVENCION	-

PLAZOS DE EJECUCIÓN	06 MESES					
	HORIZONTE TEMPORAL		CORTO PLAZO	ESCALA DE INTEGRACIÓN		LOCAL
PRESUPUESTO	INVERSIÓN ESTIMADA	S/. 7.000,000.00	INSTITUCIÓN RESPONSABLE	GOBIERNOS LOCALES	FUENTE DE FINANCIAMIENTO	CANON Y SOBRE CANON
CROQUIS DE UBICACIÓN						

FICHA DE PROYECTO DE INVERSIÓN

DIMENSIÓN	FÍSICO CONSTRUIDO					
CÓDIGO	PI-40	COMPONENTE		M-FI	SNIP	-
TIPO DE FICHA	<u>PROGRAMA</u>		<u>PROYECTO</u>	X	<u>ACTIVIDAD</u>	
GRADO DE PRIORIDAD	<u>URGENTE</u>	X	<u>MEDIA</u>		<u>BAJA</u>	
DENOMINACIÓN DEL PROYECTO	"CONSTRUCCIÓN DE INFRAESTRUCTURA PARA LA ESTABILIZACIÓN DE TALUDES Y ENCAUSAMIENTO DE AGUAS PLUVIALES EN EL ÁMBITO DEL CENTRO POBLADO DE CAMISEA, DISTRITO DE MEGANTONI - LA CONVENCION - CUSCO"					



ZONA DE INTERVENCIÓN	Región/Dpto.	Provincia	Distrito	Ciudad / Barrio o Sector
		CUSCO	LA CONVENCION	MEGANTONI
PROBLEMÁTICA A SOLUCIONAR	INADECUADO TRATAMIENTO DE AGUA PLUVIALES			
OBJETIVO GENERAL	ADECUADO TRATAMIENTO DE AGUA PLUVIALES			
OBJETIVOS ESPECÍFICOS	INFRAESTRUCTURA ADECUADA PARA EL TRATAMIENTO DE AGUA PLUVIALES			
	POBLACIÓN CON CONOCIMIENTO SOBRE CONSERVACIÓN Y MANTENIMIENTO DE LOS CAUCES Y RIBERAS			
	SENSIBILIZACIÓN Y CAPACITACIÓN AMBIENTAL			
RESULTADOS QUE SE ESPERA	GARANTIZAR LA SEGURIDAD DE LAS INFRAESTRUCTURAS DEL C.P. DE CAMISEA, ANTE POSIBLES INUNDACIONES			
DESCRIPCIÓN DEL PROYECTO	EL PROYECTO COMPRENDE LA ELABORACIÓN DE LOS ESTUDIOS A NIVEL DE EXPEDIENTE TÉCNICO, PARA LA POSTERIOR EJECUCIÓN DE TODOS LOS COMPONENTES PLANTEADOS Y DE ESTA FORMA, CUMPLIR CON TODOS LOS OBJETIVOS ESPECÍFICOS.			
ZONA DE INFLUENCIA	C.P. DE CAMISEA			
SITUACIÓN Y CARACTERÍSTICAS PRINCIPALES				
POBLACIÓN OBJETIVO	C.P. DE CAMISEA	CANTIDAD DE BENEFICIARIOS	5600 HABITANTES APROX.	

PROPIEDAD DEL TERRENO	ACTAS DE LIBRE DISPONIBILIDAD POR PARTE DE LOS BENEFICIARIOS		MAGNITUD DE INTERVENCIÓN		-	
PLAZOS DE EJECUCIÓN	14 MESES					
	HORIZONTE TEMPORAL		CORTO PLAZO		ESCALA DE INTEGRACIÓN	LOCAL
PRESUPUESTO	INVERSIÓN ESTIMADA	S/. 37,000,000.00	INSTITUCIÓN RESPONSABLE	GOBIERNOS LOCALES	FUENTE DE FINANCIAMIENTO	CANON Y SOBRE CANON

CROQUIS DE UBICACIÓN

