
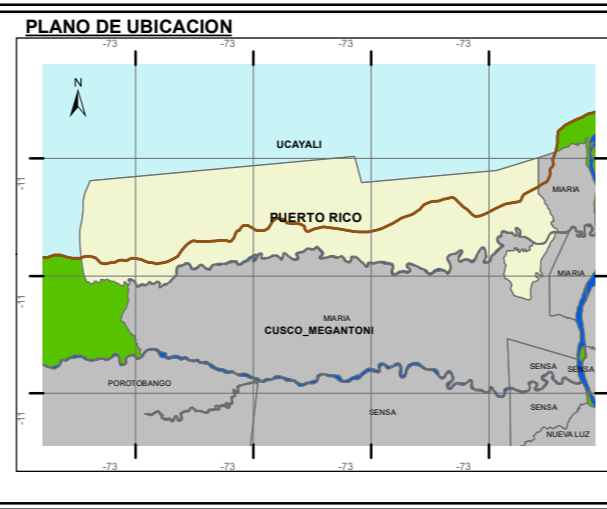
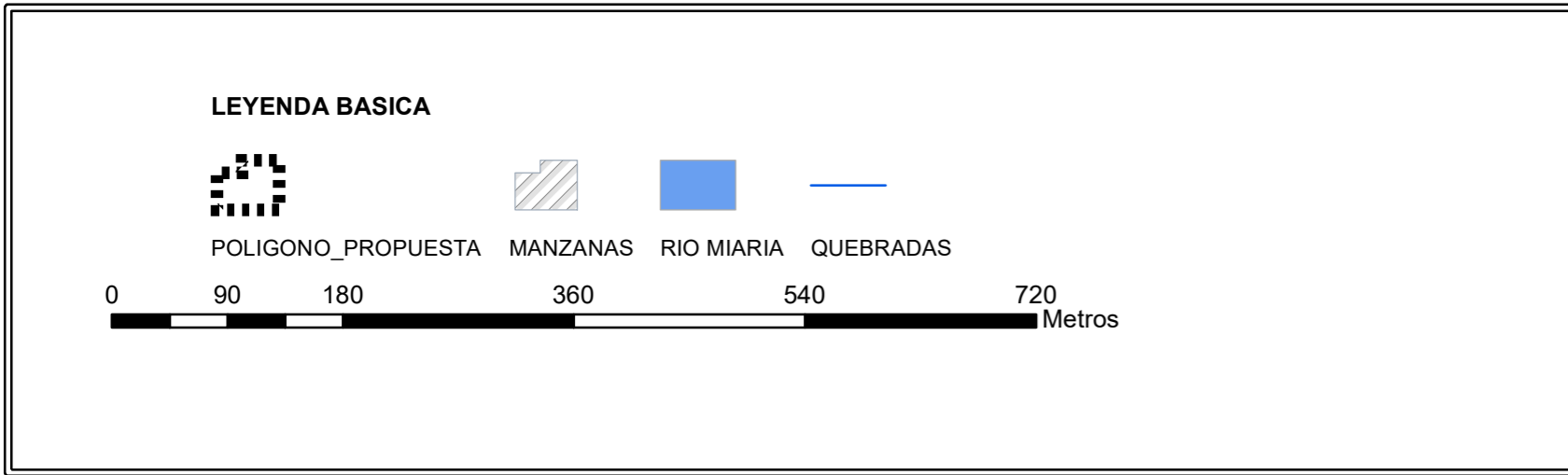


AP1 - MALECON ECOLOGICO	I2 - INDUSTRIA LIVIANA	OU8 - OTROS USOS (TERMINAL TERRESTRE)	OU12 - OTROS USOS (SERVICIO BASICO)	OU18 - OTROS USOS (CEMENTERIO)
CZ - MERCADO COMUNAL ASHANINKA	OU1 - OTROS USOS (PUERTO FLUVIAL)	OU7 - OTROS USOS (HELIPUERTO)	OU13 - OTROS USOS (ANTENA DE INTERNET)	ZRP1-1 - NUCLEO ASHANINKA (PLAZA CIVICA)
E1 - EDUCACION BASICA	OU2 - OTROS USOS (IGLESIA EVANGELICA)	OU8 - OTROS USOS (SERVICIO BASICO-PROYECCION)	OU14 - OTROS USOS (SUM BARRIAL)	ZRP1-2 - PLAZA DE LA IDENTIDAD ASHANINKA
E2 - EDUCACION SUPERIOR TECNOLOGICA	OU3 - OTROS USOS (SALON COMUNAL)	OU9 - OTROS USOS (PTAR)	OU15 - OTROS USOS (RESERVA)	ZRP2-1 - COMPLEJO RECREACIONAL ASHANINKA
H1 - POSTA MEDICA	OU4 - OTROS USOS (ASERRADERO COMUNAL)	OU10 - OTROS USOS (PUERTO FLUVIAL COMERCIAL)	OU16 - OTROS USOS (ZONA CULTURAL ASHANINKA)	ZRP2-2 - CAMPO DEPORTIVO COMUNAL
H2 - CENTRO DE SALUD	OU5 - OTROS USOS (VIVERO MUNICIPAL)	OU11 - OTROS USOS (PUERTO FLUVIAL PRINCIPAL)	OU17 - OTROS USOS (ZONA CIVICA ASHANINKA)	



**MUNICIPALIDAD DISTRITAL DE MEGANTONI**  
**GERENCIA DE INFRAESTRUCTURA - OFICINA DE DESARROLLO URBANO RURAL**

Nombre del Plan: **ESQUEMA DE ORDENAMIENTO URBANO DE LA CC.NN DE PUERTO RICO 2021 - 2031**

Plan: **EQUIPAMIENTO URBANO AMAZONICO**

Etapa: **PROPUESTA**

Código de Plan: **MP-17**

Estado: **EN PROCESO DE VALIDACION**

