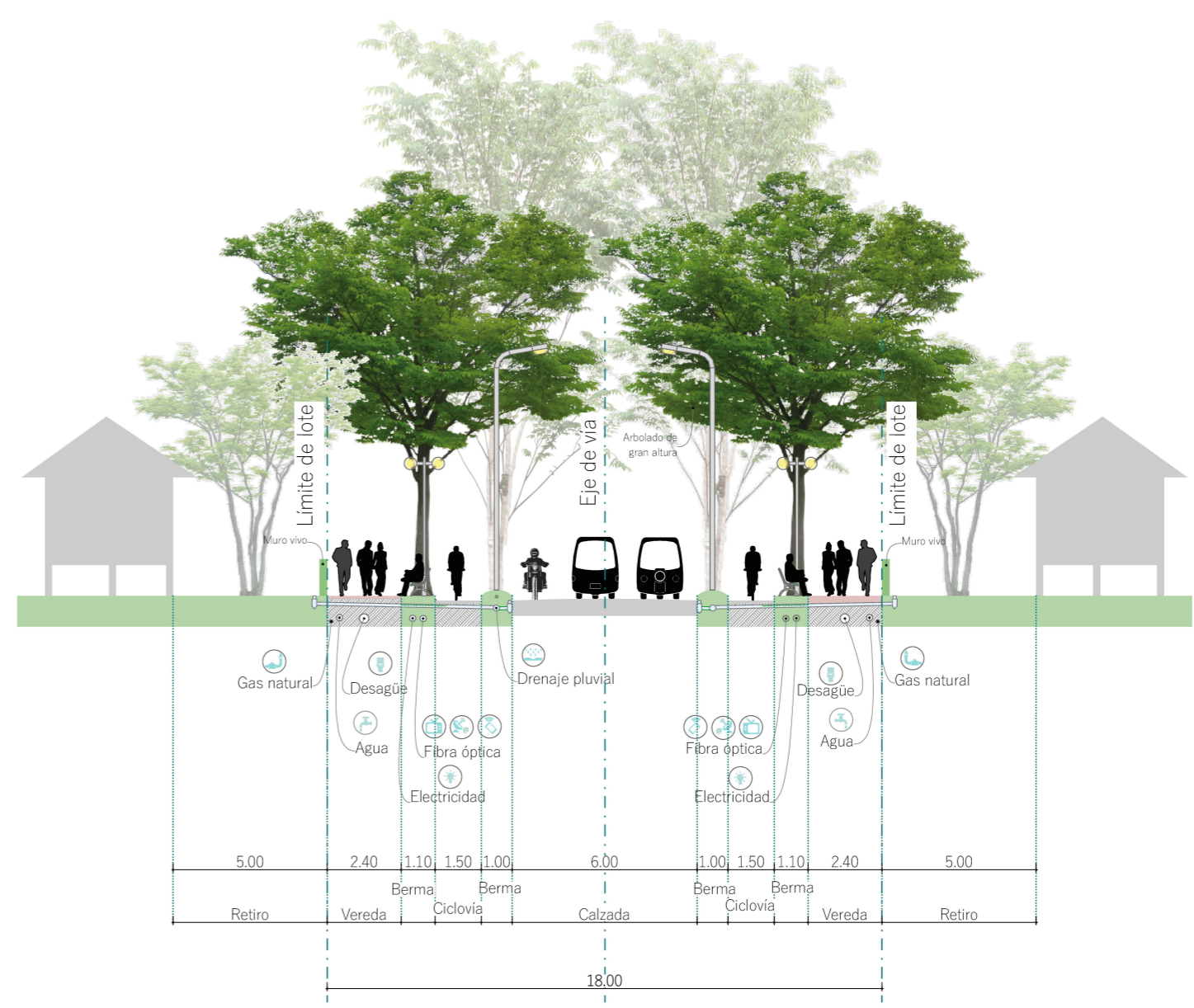
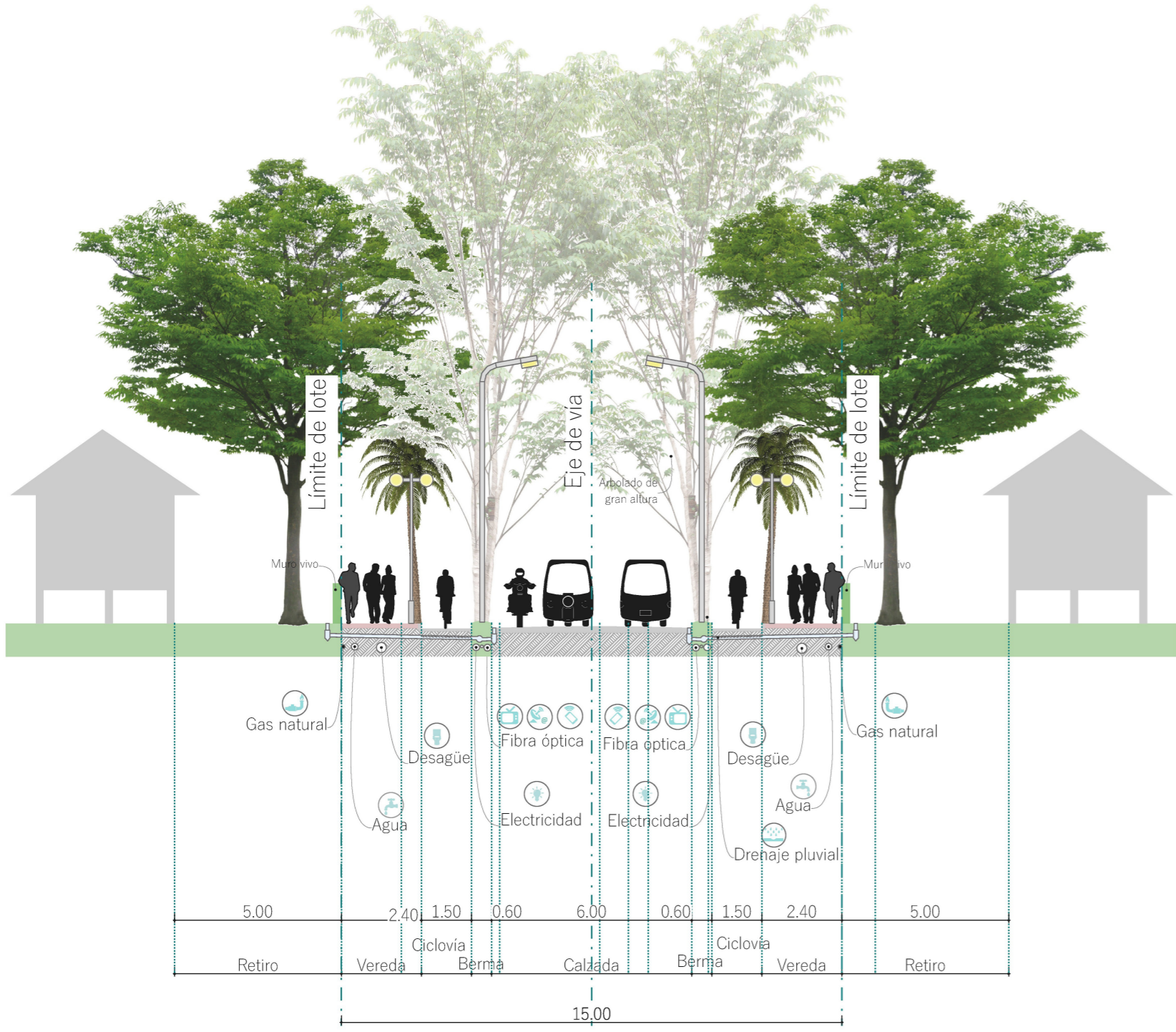


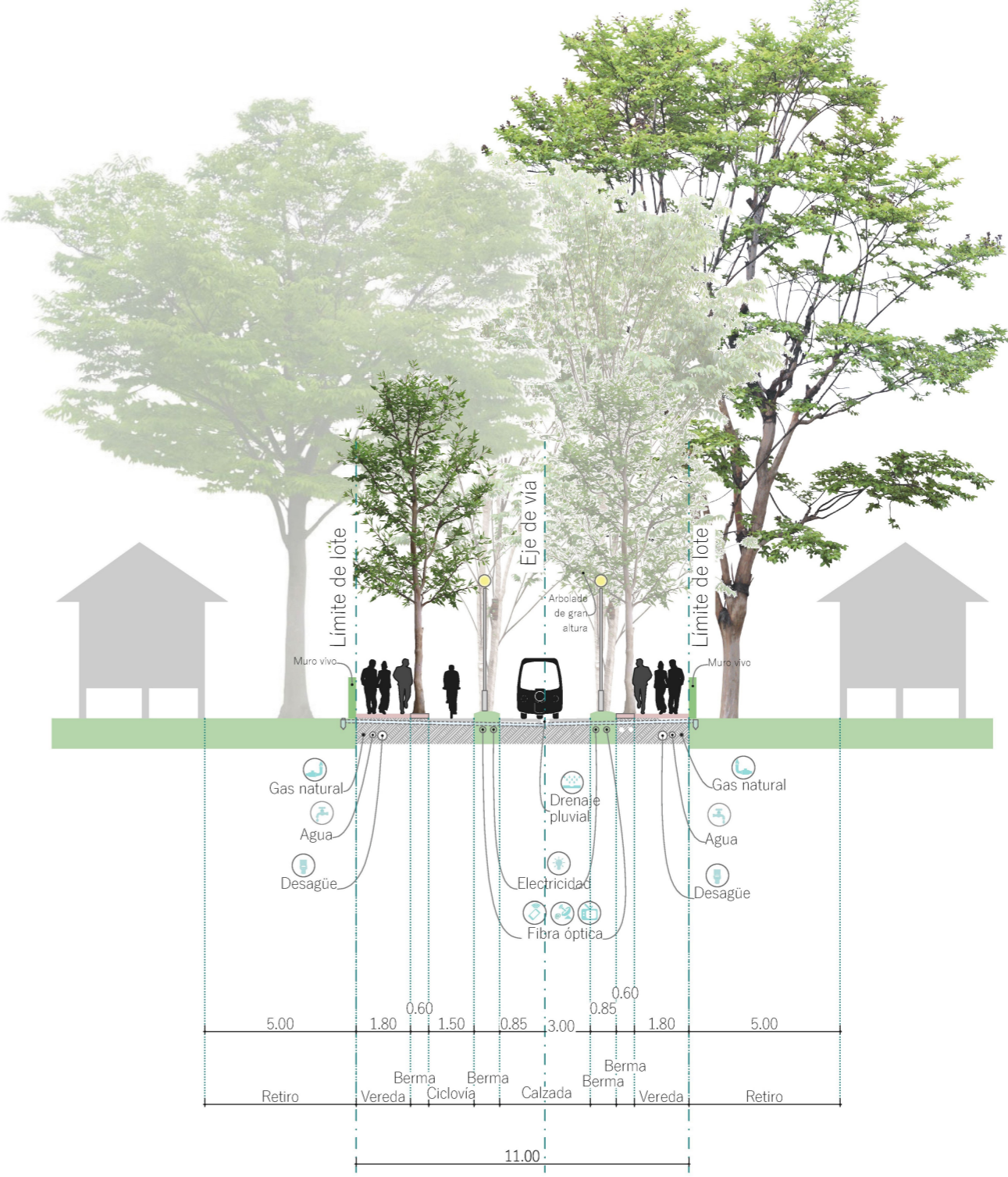
**CORTE A-A**  
**Alameda**



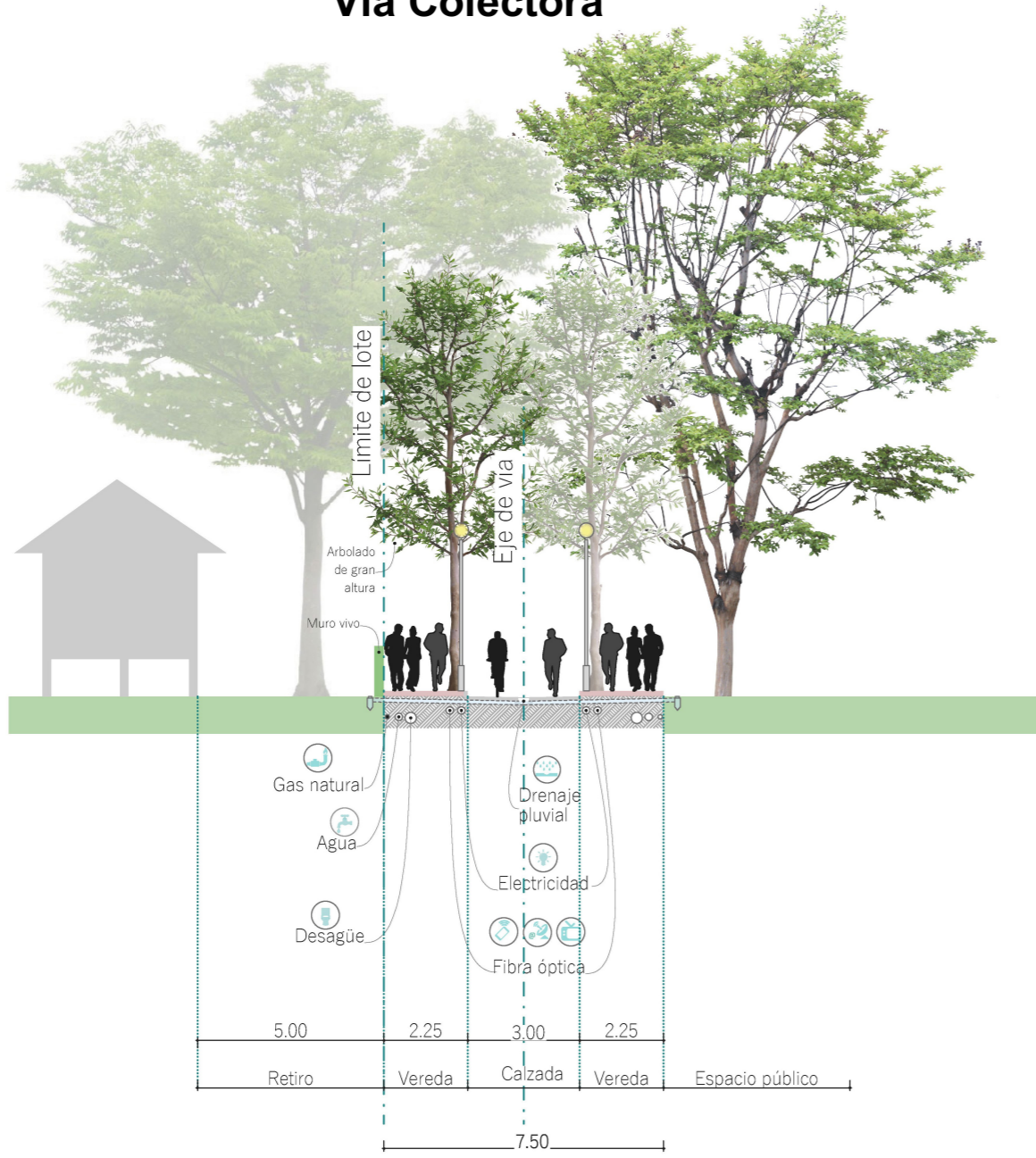
**CORTE B-B**  
**Vía Arterial**




**CORTE C-C**  
**Vía Colectora**



**CORTE D-D**  
**vía Local**



**CORTE E-E**  
**Vía Local**



**CORTE F-F**  
**Pasajes Peatonales**

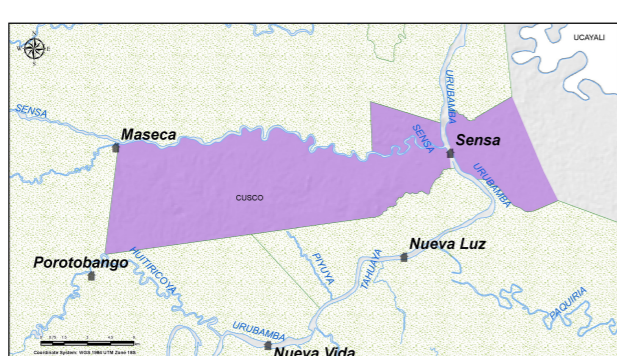


**CORTE G-G**  
**Malecon**

**MAPA DE LOCALIZACION**



**MAPA DE UBICACION**



Sistema de Proyección: Universal Transversal Mercator  
Zona UTM : 18S  
Datum Horizontal : WGS84  
Datum Vertical : Nivel Medio del Mar (n.m.m.)  
LOS LIMITES POLITICOS ADMINISTRATIVOS SON SOLO REFERENCIALES  
ELABORADO POR:  
EQUIPO TÉCNICO

**MUNICIPALIDAD DISTRICTAL DE MEGANTONI**  
**GERENCIA DE INFRAESTRUCTURA**  
**OFICINA DE DESARROLLO URBANO Y RURAL ODUR**

CREACIÓN DEL SERVICIO DE PLANIFICACIÓN Y GESTIÓN URBANA DEL CC. PP. SENSA, CC.PP. NUEVA LUZ Y CC.PP. POROTOBANGO DEL DISTRITO DE MEGANTONI - PROVINCIA DE LA CONVENCIÓN - DEPARTAMENTO DE CUSCO  
NOMBRE DEL PLAN: ESQUEMA DE ORDENAMIENTO URBANO DEL C.P. DE SENSA 2021 - 2031  
MAPA:  
ETAPA: PROPUESTA  
SECCIONES VIALES  
ESCALA:

LAMINA:

MP-11

FECHA: NOVIEMBRE, 2021



GESTIÓN 2019 - 2022