
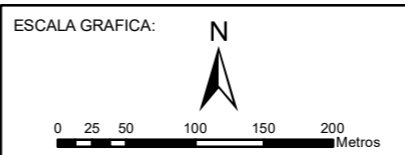
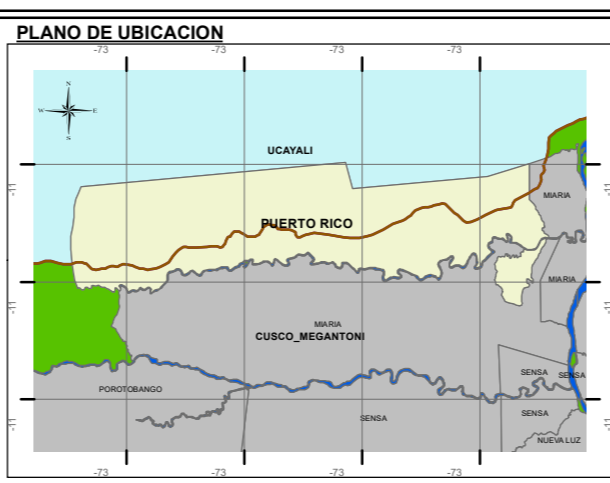


**LEYENDA \_ SECTORIZACION URBANA**



**LEYENDA BASICA**



SISTEMA CARTOGRAFICO: ELIPSOIDE: SISTEMA GEODESICO NACIONAL 1988  
 DATUM: PROYECCION: TRANSVERSAL DE MERCATOR  
 DATUM: WGS 84 ZONA 18 S  
 LOS LIMITES POLITICOS - ADMINISTRATIVOS SON SOLO REFERENCIALES  
 ELABORADO POR: [Logo]  
 CUENTA TECNICA: [Logo]  
 GERENCIA DE INFRAESTRUCTURA Y SERVICIOS DE GESTION TERRITORIAL URBANA AMAZONICA DE LA CC.NN DE PUERTO RICO  
 CONTROL PLANEADO DE MANTENIMIENTO DE MEGANTONI - LA ESTACION MEGANTONI

<b>MUNICIPALIDAD DISTRITAL DE MEGANTONI</b> GESTION 2019-2022 <b>GERENCIA DE INFRAESTRUCTURA - OFICINA DE DESARROLLO URBANO RURAL</b>		
NOMBRE DEL PLAN:	ESQUEMA DE ORDENAMIENTO URBANO DE LA CC.NN DE PUERTO RICO 2021 - 2031	
PLANO:	<b>SECTORES URBANOS</b>	
ETAPA:	PROPUESTA	ESCALA: 1/5,500
CODIGO DE PLANO:	<b>MP-05</b>	
ESTADO: EN PROCESO DE VALIDACION		

